



ООО «ВОЛГА»

**ДОКУМЕНТАЦИЯ ПО ПЛАНИРОВКЕ ТЕРРИТОРИИ
(ПРОЕКТ МЕЖЕВАНИЯ ТЕРРИТОРИИ)**

**Титул объекта:
«Газопровод межпоселковый от ГРС Алдан до н.п. Алдан с отводом
до н.п. Ленинский и н.п. Лебединый Алданского района Республики
Саха-Якутия»**

Том 7. Материалы по обоснованию проекта межевания

Директор

И.А. Петров

Главный инженер проекта

Л.Н. Гайдукова

Инв. № подл.	
Подпись и дата	
Взам. инв. №	

2018



ООО «ВОЛГА»

**ДОКУМЕНТАЦИЯ ПО ПЛАНИРОВКЕ ТЕРРИТОРИИ
(ПРОЕКТ МЕЖЕВАНИЯ ТЕРРИТОРИИ)**

**Титул объекта:
«Газопровод межпоселковый от ГРС Алдан до н.п. Алдан с отводом
до н.п. Ленинский и н.п. Лебединый Алданского района Республики
Саха-Якутия»**

Том 7. Материалы по обоснованию проекта межевания

Инд. № подл.	
Подпись и дата	
Взам. инв. №	

2018

РЕГИСТРАЦИОННАЯ КАРТОЧКА ПРОЕКТА

1	Местоположение проектируемого объекта	Российская Федерация, Республика Саха (Якутия), Алданский район
2	Наименование (титул) проектируемого объекта	Газопровод межпоселковый от ГРС Алдан до н.п. Алдан с отводом до н.п. Ленинский и н.п. Лебединый Алданского района Республики Саха-Якутия
3	Наименование планируемых работ в отношении проектируемого объекта	новое строительство
4	Вид планируемого к размещению проектируемого объекта	Газопровод
5	Основные характеристики планируемого к размещению проектируемого объекта	Межпоселковый газопровод высокого давления II категории $PN \leq 0,6$ Мпа из полиэтиленовых и стальных труб в одностроительном исполнении
6	Приказ (Распоряжение) органов государственной власти и (или) органов местного самоуправления о подготовке документации по планировке территории	Распоряжение АО «Газпром газораспределение Дальний Восток» № 21 от 29 января 2018 г.
7	Заказчик	<u>ООО «ИПИГАЗ»</u> 109428, г. Москва, Проспект Рязанский, дом 22, корп. 2, этаж 7, пом. XIII, ком. 19. телефон (495) 108-52-42
8	Проектная организация	ООО «ВОЛГА», 412113, Саратовская область, г. Энгельс, ул. Воронежская, 63, тел.: 8 (8452) 25-40-38, info-volga@bk.ru
9	Организация – разработчик проектной документации лесных участков	Якутский филиал ФГБУ «Рослесинфорг», 677018, Республика Саха (Якутия), г. Якутск, ул. Дежнева, 73, тел.: (4112) 35-57-13
10	Авторы проекта	Гайдукова Л.Н., Абакумова Е.Н.
11	Общая площадь земельных участков под размещение объекта	52,2220 га

Взам. инв. №

Подпись и дата

Инв. № подл.

СОДЕРЖАНИЕ ТОМА

Стр.

Регистрационная карточка проекта	3
Содержание тома	4
Состав документации	5
Материалы по обоснованию проекта межевания	8

Индв. № подл.	Подпись и дата	Взам. инв. №					Содержание тома	Лист
Изм.	Кол.уч.	Лист	№ док.	Подпись	Дата			

№№ п.п.	Наименование
Том 1 Основная часть проекта планировки. Положение о размещении объектов трубопроводного транспорта	
1	Титульный лист
2	Регистрационная карточка проекта
3	Содержание тома
4	Состав документации по планировке территории
5	Введение
6	Раздел 1.Сведения о размещении объекта на территории
Том 2. Основная часть проекта планировки территории. Графическая часть	
7	Титульный лист
8	Регистрационная карточка проекта
9	Содержание тома
10	Состав документации по планировке территории
11	Чертеж красных линий
12	Чертеж планировки территории
Том 3. Материалы по обоснованию проекта планировки территории. Пояснительная записка	
13	Титульный лист
14	Регистрационная карточка проекта
15	Содержание тома
16	Состав документации по планировке территории
17	Раздел 1. Обоснование размещения проектируемого объекта
18	Раздел 2. Сведения о пересечениях проектируемого объекта с другими объектами капитального строительства
19	Раздел 3. Приложения

Инва. № подл.	Взам. инв. №
Подпись и дата	

							Состав документации	Лист
Изм.	Кол.уч.	Лист	№ док.	Подпись	Дата			

Том 4. Материалы по обоснованию проекта планировки территории. Графическая часть

20	Титульный лист
21	Регистрационная карточка проекта
22	Содержание тома
23	Состав документации по планировке территории
24	Схема расположения элементов планировочной структуры
25	Схема использования территории в период подготовки проекта планировки
26	Схема границ зон с особыми условиями использования территорий в зоне размещения объекта
27	Схема границ территорий, подверженных риску возникновения чрезвычайных ситуаций природного и техногенного характера (пожар, взрыв, химическое, радиоактивное заражение, затопление, подтопление, оползень, карсты, эрозия и т.д.)
28	Схема конструктивных и планировочных решений

Том 5. Основная часть проекта межевания территории. Текстовая часть

29	Титульный лист
30	Содержание тома
31	Состав документации по планировке территории
32	Пояснительная записка

Том 6. Основная часть проекта межевания территории. Графическая часть

33	Титульный лист
34	Содержание тома
35	Состав документации по планировке территории
36	Чертеж межевания территории М 1:1000

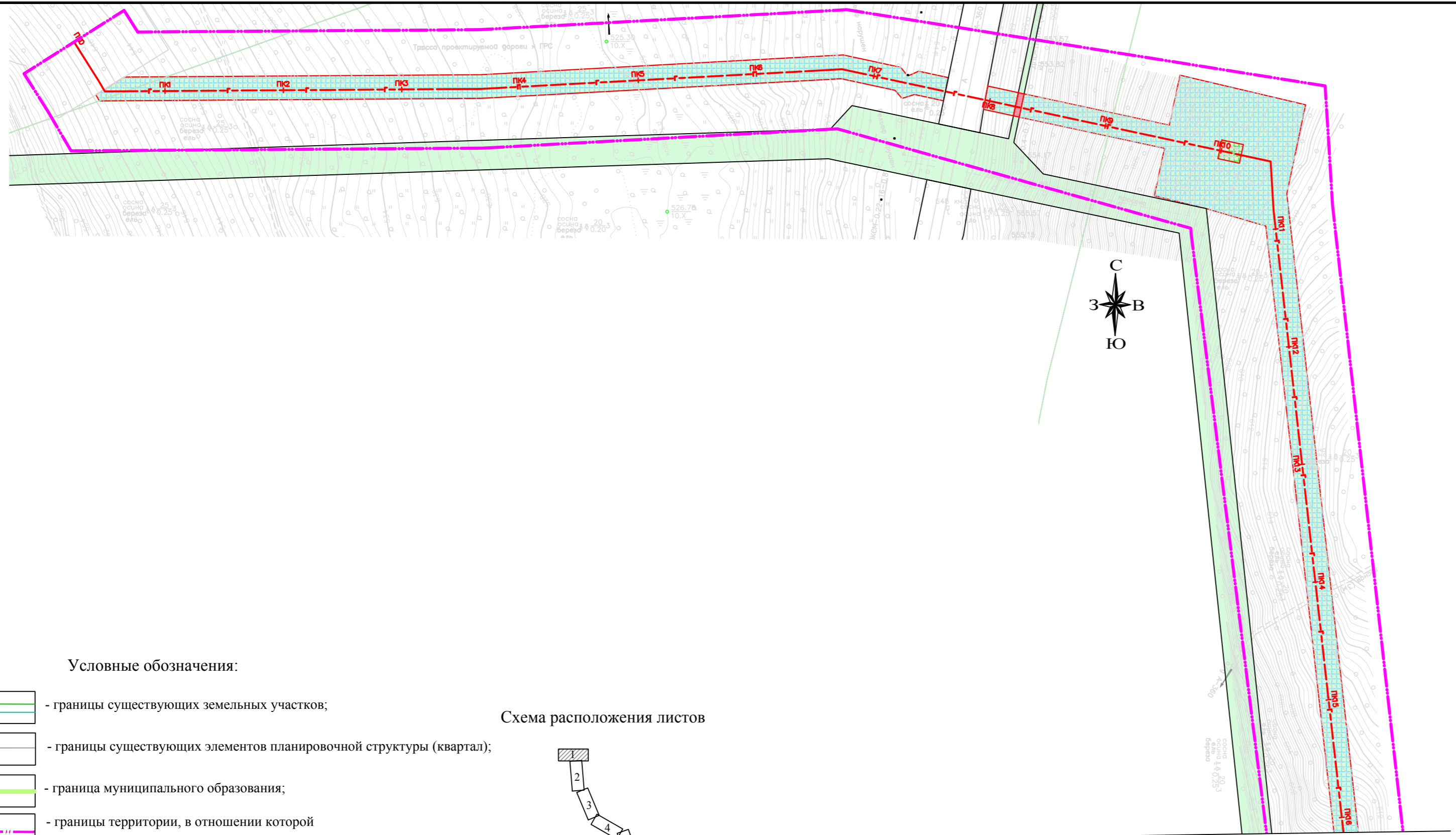
Том 7. Материалы по обоснованию проекта межевания территории

37	Титульный лист
38	Регистрационная карточка проекта

Инд. № подл.	Подпись и дата	Взам. инв. №							Лист
			Состав документации						
Изм.	Кол.уч.	Лист	№ док.	Подпись	Дата				

39	Содержание тома
40	Состав документации по планировке территории
41	Материалы по обоснованию проекта межевания М 1:1000

Инв. № подл.	Подпись и дата	Взам. инв. №							Лист
			Состав документации						
Изм.	Кол.уч.	Лист	№ док.	Подпись	Дата				



Условные обозначения:










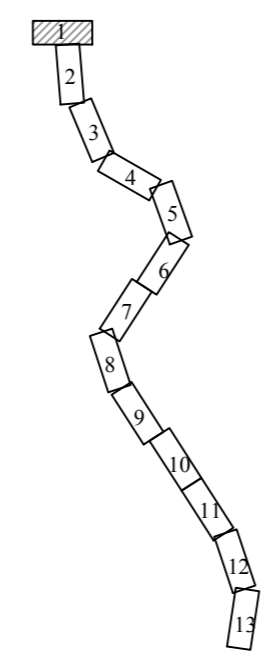
-  - границы существующих земельных участков;
-  - границы существующих элементов планировочной структуры (квартал);
-  - граница муниципального образования;
-  - границы территории, в отношении которой осуществляется подготовка проекта планировки;
-  - отвод образуемой части земельного участка во временное пользование;
-  - отвод образуемого земельного участка в постоянное пользование;
-  - отвод образуемого земельного участка во временное пользование;
-  - территория населенных пунктов;
-  - границы лесничеств, лесопарков, участковых лесничеств, лесных кварталов, лесотаксационных выделов или частей лесотаксационных выделов.

Схема расположения листов



Линия сводки с листом 2

Система координат: Местная
Система высот: Балтийская

Картографическая основа – топографический план ООО «ИПИГАЗ», 2018 г.

Изм.	Кол.уч	Лист	№ док	Подпись	Дата	Газопровод межпоселковый от ГРС Алдан до н.п. Алдан с отводом до н.п. Ленинский и н.п. Лебединги Алданского района Республики Саха-Якутия			
Разработал	Абакумова Е.Н.				12.2018	ПРОЕКТ МЕЖЕВАНИЯ ТЕРРИТОРИИ	Стадия	Лист	Листов
Проверил	Гайдукова Л.Н.				12.2018		П	1	13
Материалы по обоснования проекта межевания территории							ООО "Вола"		
М 1:2000									

Инв. № подл.	Инв. № дубл.	Взам. инв. №	Подп. и дата

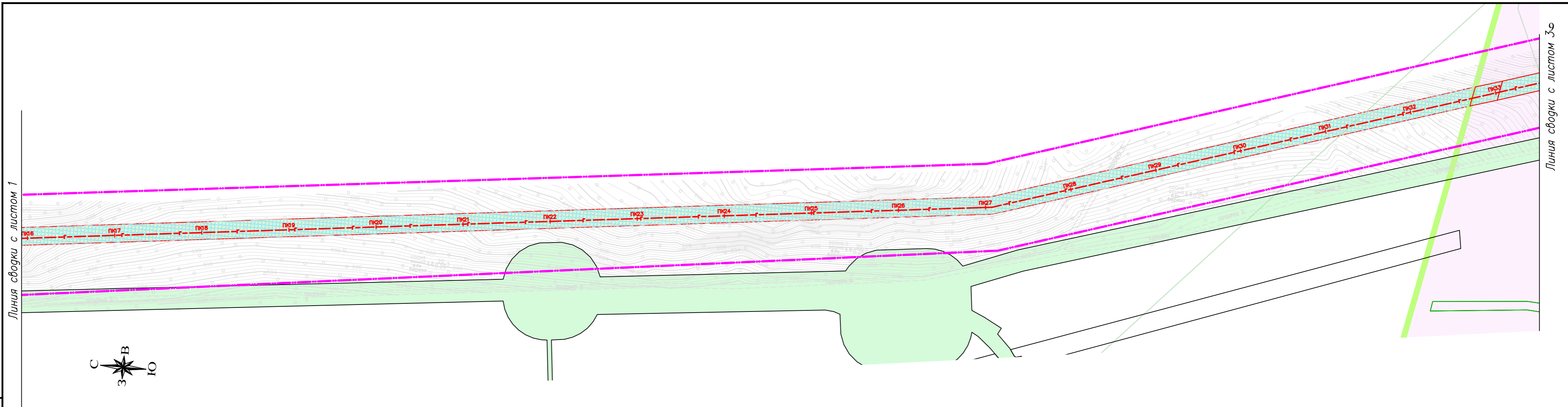
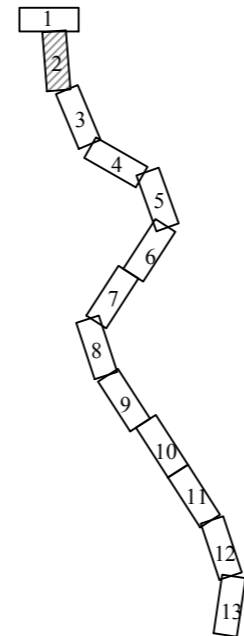




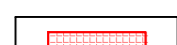






Схема расположения листов



Условные обозначения:

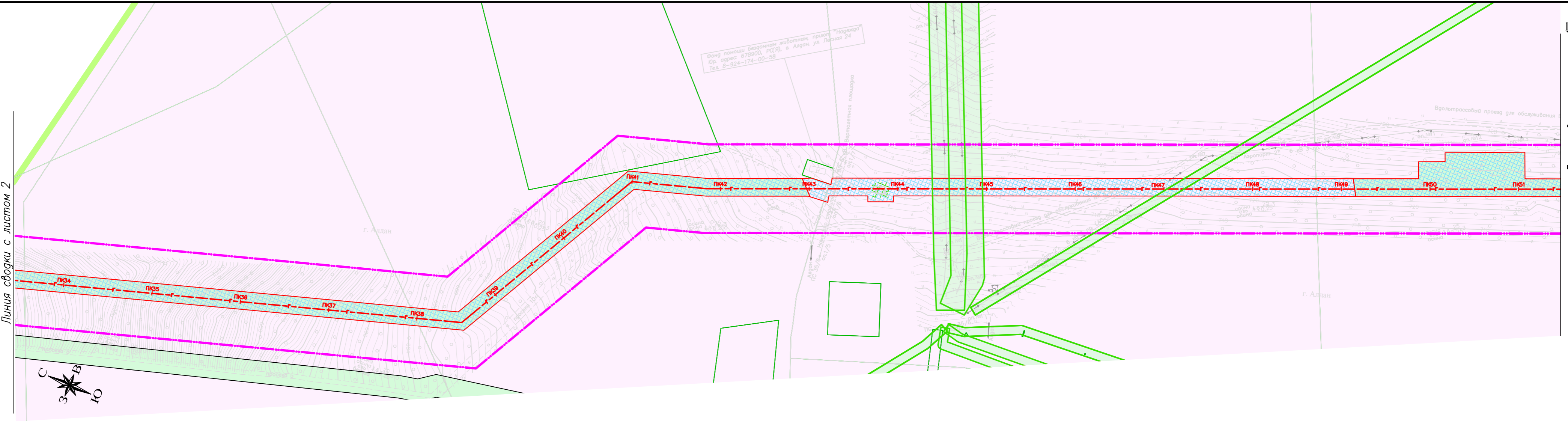
-  - границы существующих земельных участков;
-  - границы существующих элементов планировочной структуры (квартал);
-  - граница муниципального образования;
-  - границы территории, в отношении которой осуществляется подготовка проекта планировки;
-  - отвод образуемой части земельного участка во временное пользование;
-  - отвод образуемого земельного участка в постоянное пользование;
-  - отвод образуемого земельного участка во временное пользование;
-  - территория населенных пунктов;
-  - границы лесничеств, лесопарков, участков лесничеств, лесных кварталов, лесотаксационных выделов или частей лесотаксационных выделов.

Система координат: Местная
Система высот: Балтийская

Картографическая основа – топографический план ООО «ИПИГАЗ», 2018 г.

Газопровод межпоселковый от ГРС Алдан до н.п. Алдан с отводом до н.п. Ленинский и н.п. Лебединый Алданского района Республики Саха-Якутия						Стация	Лист	Листов
Изм.	Кол.уч.	Лист	№ док.	Подпись	Дата	П	2	13
Разработал		Абакумова Е.Н.			12.2018	ПРОЕКТ МЕЖЕВАНИЯ ТЕРРИТОРИИ		
Проверил		Гайдукова Л.Н.			12.2018			
Материалы по обоснования проекта межевания территории						ООО "Вола"		
М 1:2000								

Инв. № подл. / Погр. и дата / Возм. инв. № / Инв. № дубл. / Погр. и дата

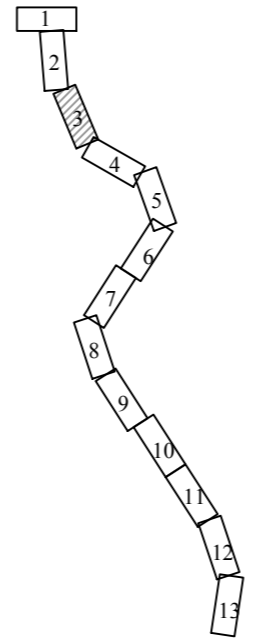


Инв. № подл. / Подп. и дата / Взам. инв. № / Инв. № дубл. / Подп. и дата

Условные обозначения:

- границы существующих земельных участков;
- границы существующих элементов планировочной структуры (квартал);
- граница муниципального образования;
- границы территории, в отношении которой осуществляется подготовка проекта планировки;
- отвод образуемой части земельного участка во временное пользование;
- отвод образуемого земельного участка в постоянное пользование;
- отвод образуемого земельного участка во временное пользование;
- территория населенных пунктов;
- границы лесничеств, лесопарков, участковых лесничеств, лесных кварталов, лесотаксационных выделов или частей лесотаксационных выделов.

Схема расположения листов



Система координат: Местная
Система высот: Балтийская

Картографическая основа – топографический план ООО «ИПИГАЗ», 2018 г.

Газопровод межпоселковый от ГРС Алдан до н.п. Алдан с отводом до н.п. Ленинский и н.п. Лебединьги Алданского района Республики Саха-Якутия								
Изм.	Кол.уч.	Лист	№ док.	Подпись	Дата			
Разработал	Абакумова Е.Н.				12.2018			
Проверил	Гайдукова Л.Н.				12.2018			
ПРОЕКТ МЕЖЕВАНИЯ ТЕРРИТОРИИ						Стация	Лист	Листов
						П	3	13
Материалы по обоснования проекта межевания территории						ООО "Вола"		
М 1:2000								

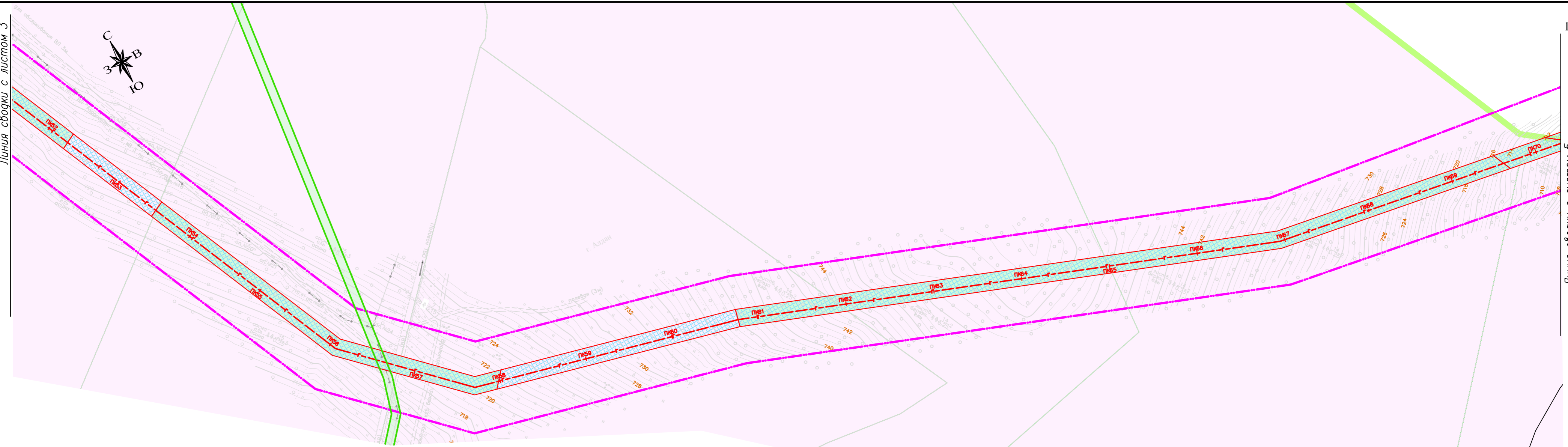
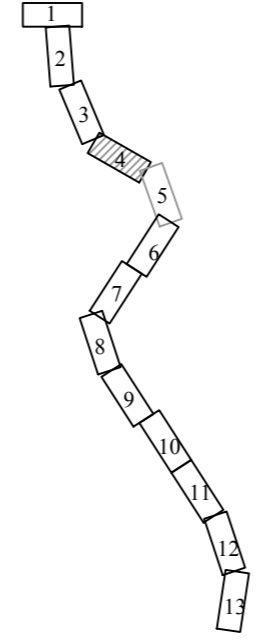






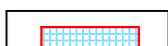




Схема расположения листов



Условные обозначения:

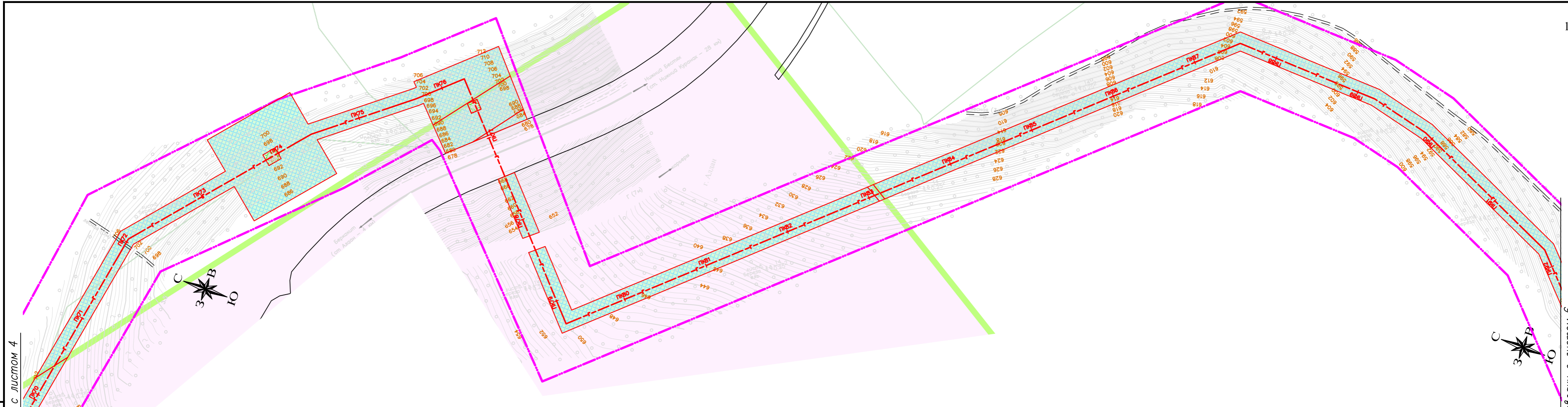
-  - границы существующих земельных участков;
-  - границы существующих элементов планировочной структуры (квартал);
-  - граница муниципального образования;
-  - границы территории, в отношении которой осуществляется подготовка проекта планировки;
-  - отвод образуемой части земельного участка во временное пользование;
-  - отвод образуемого земельного участка в постоянное пользование;
-  - отвод образуемого земельного участка во временное пользование;
-  - территория населенных пунктов;
-  - границы лесничеств, лесопарков, участков лесничеств, лесных кварталов, лесотаксационных выделов или частей лесотаксационных выделов.

Система координат: Местная
Система высот: Балтийская

Картографическая основа – топографический план ООО «ИПИГАЗ», 2018 г.

						Газопровод межпоселковый от ГРС Алдан до н.п. Алдан с отводом до н.п. Ленинский и н.п. Лебединый Алданского района Республики Саха-Якутия			
Изм.	Кол.уч	Лист	№ док	Подпись	Дата	ПРОЕКТ МЕЖЕВАНИЯ ТЕРРИТОРИИ	Стадия	Лист	Листов
Разработал	Абакумова Е.Н.				12.2018		П	4	13
Проверил	Гайдукова Л.Н.				12.2018	Материалы по обоснования проекта межевания территории			
						М 1:2000			
						ООО "Вола"			

Инв. № подл.
Лист
Листов
Проверено
Дата
Инв. № дубл.
Взам. инв. №
Лист
Листов
Проверено
Дата
Инв. № подл.
Лист
Листов
Проверено
Дата



Линия сводки с листом 4

Линия сводки с листом 6

Условные обозначения:



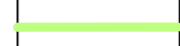






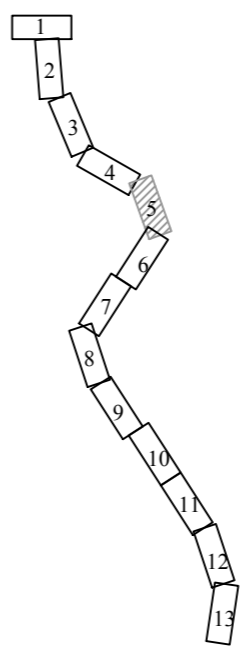
-  - границы существующих земельных участков;
-  - границы существующих элементов планировочной структуры (квартал);
-  - граница муниципального образования;
-  - границы территории, в отношении которой осуществляется подготовка проекта планировки;
-  - отвод образуемой части земельного участка во временное пользование;
-  - отвод образуемого земельного участка в постоянное пользование;
-  - отвод образуемого земельного участка во временное пользование;
-  - территория населенных пунктов;
-  - границы лесничеств, лесопарков, участковых лесничеств, лесных кварталов, лесотаксационных выделов или частей лесотаксационных выделов.

Схема расположения листов



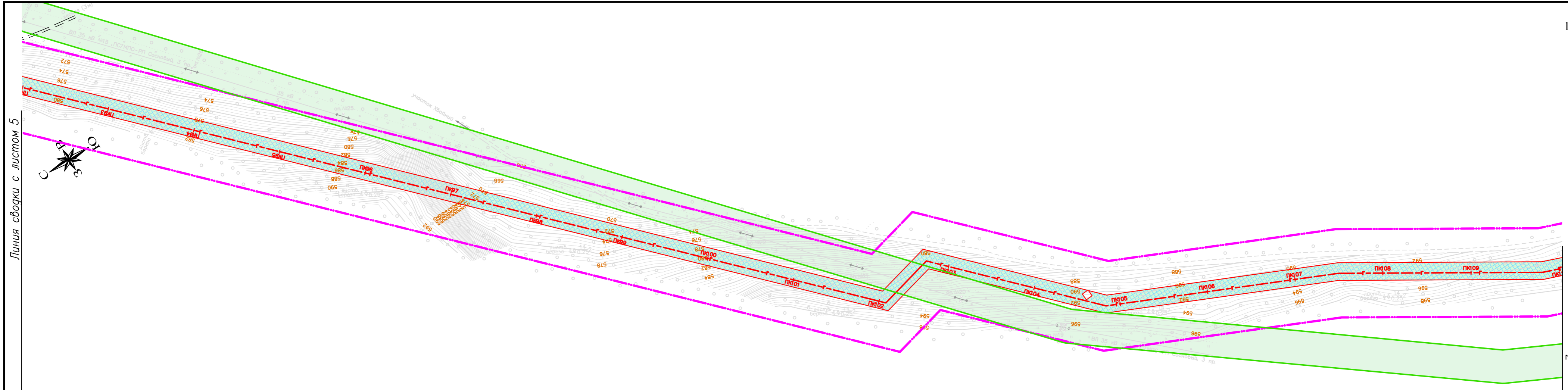
Система координат: Местная
Система высот: Балтийская

Картографическая основа – топографический план ООО «ИПИГАЗ», 2018 г.

Газопровод межпоселковый от ГРС Алдан до н.п. Алдан с отводом до н.п. Ленинский и н.п. Лебединги Алданского района Республики Саха-Якутия

Изм.	Кол.уч.	Лист	№ док.	Подпись	Дата	ПРОЕКТ МЕЖЕВАНИЯ ТЕРРИТОРИИ	Стадия	Лист	Листов
Разработал		Абакумова Е.Н.			12.2018		Материалы по обоснования проекта межевания территории	П	5
Проверил		Гайдукова Л.Н.			12.2018				
М 1:2000							ООО "Вола"		

Инв. № подл.	Подп. и дата
Взам. инв. №	Подп. и дата
Инв. № дубл.	Подп. и дата



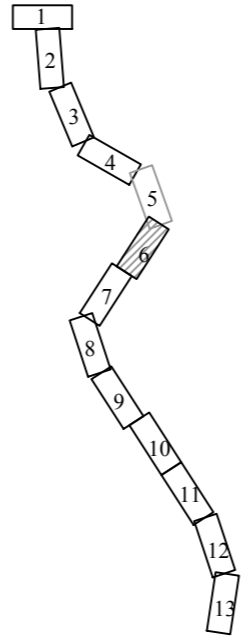
Линия сводки с листом 5

Линия сводки с листом 7

Инв. № подл. / Подп. и дата / Проверил / Гайдукова Л.Н. / 12.2018

- Условные обозначения:
- границы существующих земельных участков;
 - границы существующих элементов планировочной структуры (квартал);
 - граница муниципального образования;
 - границы территории, в отношении которой осуществляется подготовка проекта планировки;
 - отвод образуемой части земельного участка во временное пользование;
 - отвод образуемого земельного участка в постоянное пользование;
 - отвод образуемого земельного участка во временное пользование;
 - территория населенных пунктов;
 - границы лесничеств, лесопарков, участков лесничеств, лесных кварталов, лесотаксационных выделов или частей лесотаксационных выделов.

Схема расположения листов



Система координат: Местная
Система высот: Балтийская

Картографическая основа – топографический план ООО «ИПИГАЗ», 2018 г.

Газопровод межпоселковый от ГРС Алдан до н.п. Алдан с отводом до н.п. Ленинский и н.п. Лебединый Алданского района Республики Саха-Якутия						Стация	Лист	Листов
Изм.	Кол.уч	Лист	№ док	Подпись	Дата	П	6	13
Разработал	Абакумова Е.Н.				12.2018	ПРОЕКТ МЕЖЕВАНИЯ ТЕРРИТОРИИ		
Проверил	Гайдукова Л.Н.				12.2018			
Материалы по обоснования проекта межевания территории						ООО "Вола"		
М 1:2000								

Линия сводки с листом 6

Линия сводки с листом 8

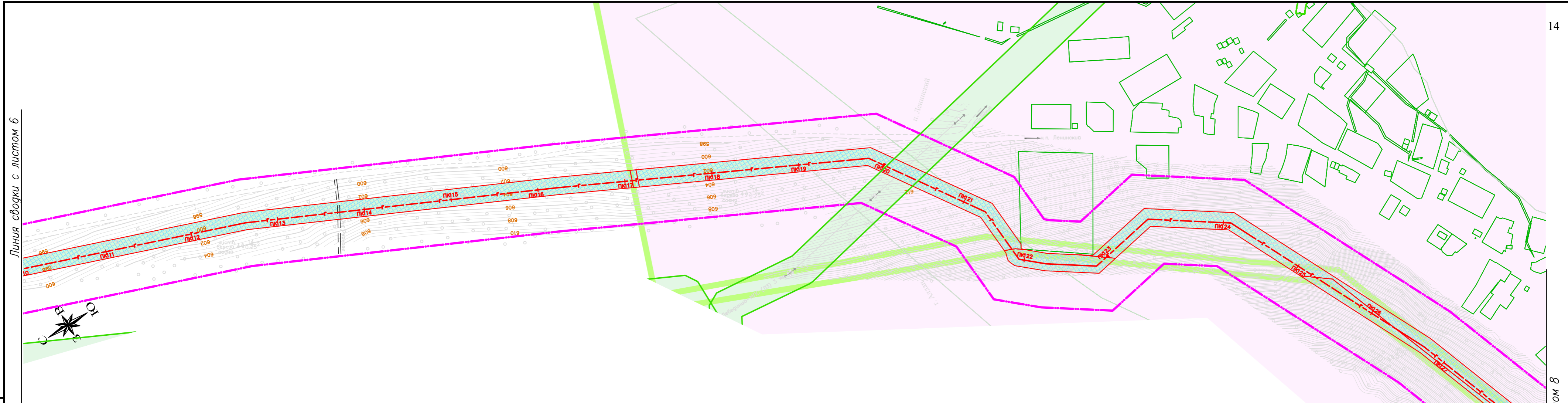
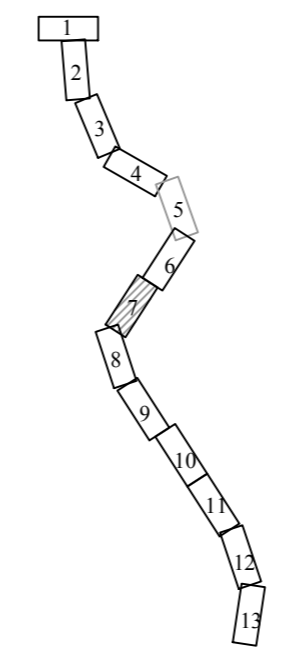


Схема расположения листов



Условные обозначения:

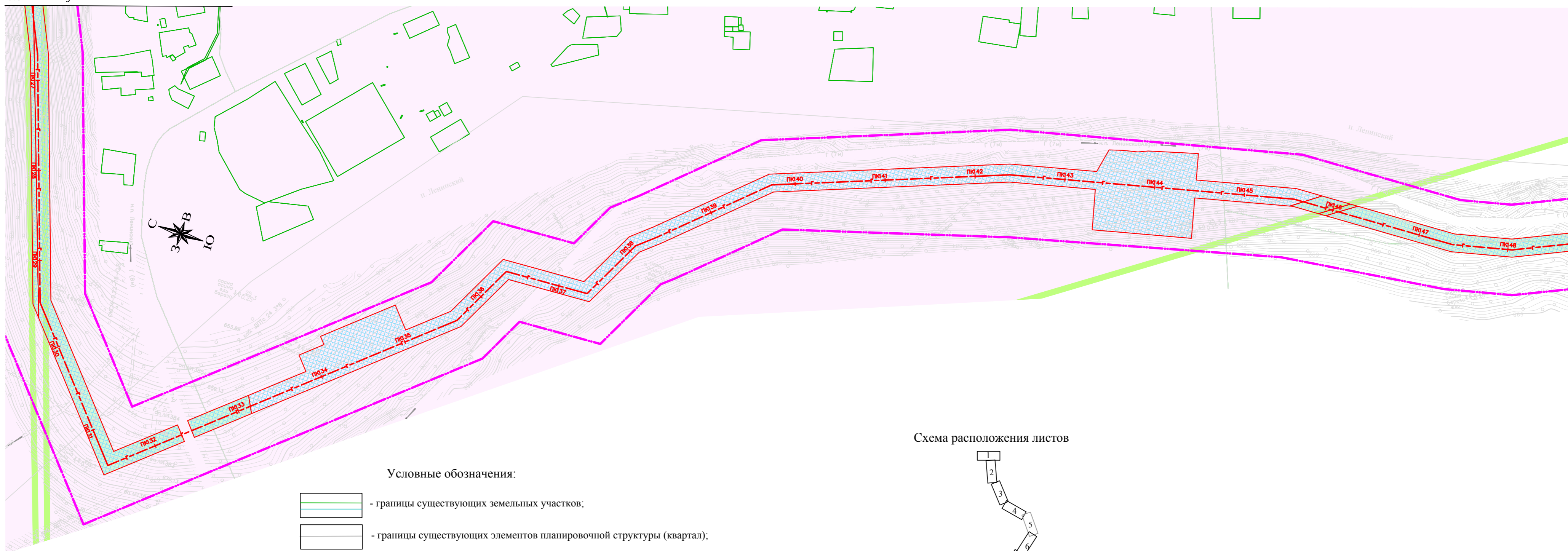
- границы существующих земельных участков;
- границы существующих элементов планировочной структуры (квартал);
- граница муниципального образования;
- границы территории, в отношении которой осуществляется подготовка проекта планировки;
- отвод образуемой части земельного участка во временное пользование;
- отвод образуемого земельного участка в постоянное пользование;
- отвод образуемого земельного участка во временное пользование;
- территория населенных пунктов;
- границы лесничеств, лесопарков, участков лесничеств, лесных кварталов, лесотаксационных выделов или частей лесотаксационных выделов.

Система координат: Местная
Система высот: Балтийская

Картографическая основа – топографический план 000 «ИПИГАЗ», 2018 г.

						Газопровод межпоселковый от ГРС Алдан до н.п. Алдан с отводом до н.п. Ленинский и н.п. Лебединый Алданского района Республики Саха-Якутия			
Изм.	Кол.уч.	Лист	№ док	Подпись	Дата	ПРОЕКТ МЕЖЕВАНИЯ ТЕРРИТОРИИ	Стадия	Лист	Листов
							П	7	13
						Материалы по обоснования проекта межевания территории			
						М 1:2000			
						ООО "Вола"			

Инв. № подл.	Подп. и дата
Взам. инв. №	Подп. и дата
Инв. № дубл.	Подп. и дата



Инв. № подл. / Подп. и дата / Проверил / Инв. № дубл. / Инв. № губл. / Подп. и дата / Возм. инв. № / Инв. инв. № / Подп. и дата

Условные обозначения:










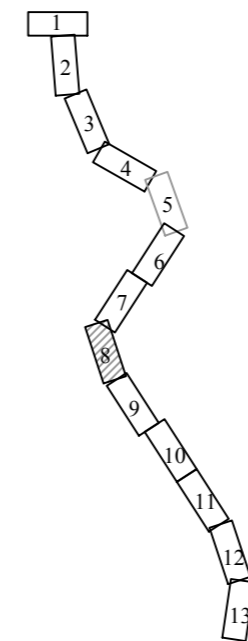
-  - границы существующих земельных участков;
-  - границы существующих элементов планировочной структуры (квартал);
-  - граница муниципального образования;
-  - границы территории, в отношении которой осуществляется подготовка проекта планировки;
-  - отвод образуемой части земельного участка во временное пользование;
-  - отвод образуемого земельного участка в постоянное пользование;
-  - отвод образуемого земельного участка во временное пользование;
-  - территория населенных пунктов;
-  - границы лесничеств, лесопарков, участков лесничеств, лесных кварталов, лесотаксационных выделов или частей лесотаксационных выделов.


Схема расположения листов



Система координат: Местная
Система высот: Балтийская

Картографическая основа – топографический план 000 «ИПИГАЗ», 2018 г.

Газопровод межпоселковый от ГРС Алдан до н.п. Алдан с отводом до н.п. Ленинский и н.п. Лебединьги Алданского района Республики Саха-Якутия						Стадия	Лист	Листов
Изм.	Кол.уч	Лист	№ док	Подпись	Дата	П	8	13
Разработал	Абакумова Е.Н.				12.2018	000 "Вола"		
Проверил	Гайдукова Л.Н.				12.2018			
ПРОЕКТ МЕЖЕВАНИЯ ТЕРРИТОРИИ						Материалы по обоснованию проекта межевания территории		
М 1:2000								



Линия сводки с листом 8

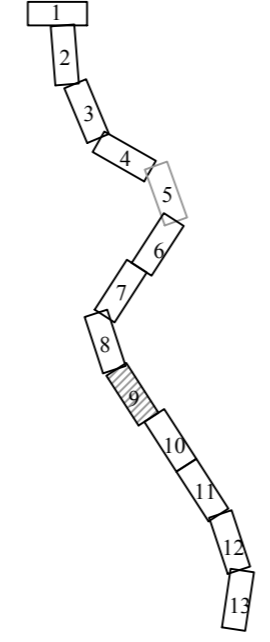
Линия сводки с листом 10

Инв. № подл. / Подп. и дата / Возм. инв. № / Инв. № дубл. / Подп. и дата

Условные обозначения:

- границы существующих земельных участков;
- границы существующих элементов планировочной структуры (квартал);
- граница муниципального образования;
- границы территории, в отношении которой осуществляется подготовка проекта планировки;
- отвод образуемой части земельного участка во временное пользование;
- отвод образуемого земельного участка в постоянное пользование;
- отвод образуемого земельного участка во временное пользование;
- территория населенных пунктов;
- границы лесничеств, лесопарков, участков лесничеств, лесных кварталов, лесотаксационных выделов или частей лесотаксационных выделов.

Схема расположения листов



Система координат: Местная
Система высот: Балтийская

Картографическая основа – топографический план ООО «ИПИГАЗ», 2018 г.

						Газопровод межпоселковый от ГРС Алдан до н.п. Алдан с отводом до н.п. Ленинский и н.п. Лебединый Алданского района Республики Саха-Якутия			
									ПРОЕКТ МЕЖЕВАНИЯ ТЕРРИТОРИИ
Изм.	Кол.уч.	Лист	№ док.	Подпись	Дата	Материалы по обоснования проекта межевания территории	II	9	13
Разработал	Абакумова Е.Н.				12.2018	М 1:2000	ООО "Вола"		
Проверил	Гайдукова Л.Н.				12.2018				

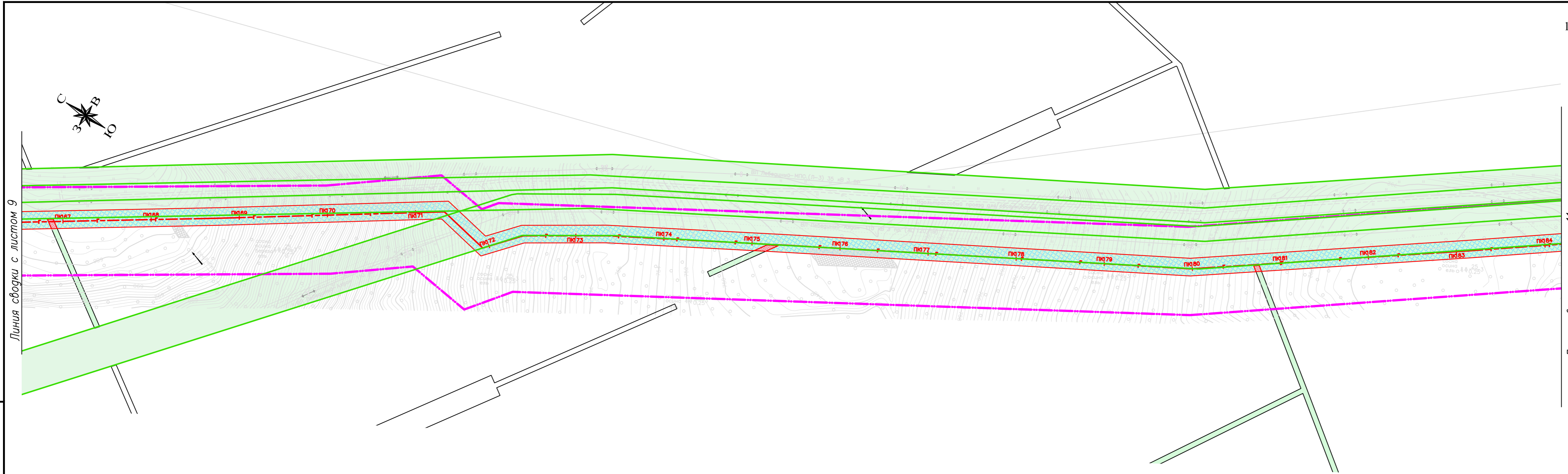
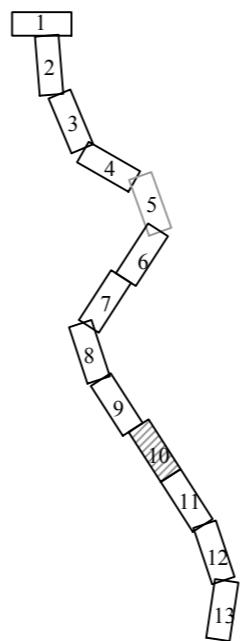


Схема расположения листов



Условные обозначения:

- границы существующих земельных участков;
- границы существующих элементов планировочной структуры (квартал);
- граница муниципального образования;
- границы территории, в отношении которой осуществляется подготовка проекта планировки;
- отвод образуемой части земельного участка во временное пользование;
- отвод образуемого земельного участка в постоянное пользование;
- отвод образуемого земельного участка во временное пользование;
- территория населенных пунктов;
- границы лесничеств, лесопарков, участковых лесничеств, лесных кварталов, лесотаксационных выделов или частей лесотаксационных выделов.

Система координат: Местная
Система высот: Балтийская

Картографическая основа – топографический план ООО «ИПИГАЗ», 2018 г.

						Газопровод межпоселковый от ГРС Алдан до н.п. Алдан с отводом до н.п. Ленинский и н.п. Лебединый Алданского района Республики Саха-Якутия		
Изм.	Кол.уч.	Лист	№ док.	Подпись	Дата	ПРОЕКТ МЕЖЕВАНИЯ ТЕРРИТОРИИ		
Разработал	Абакумова Е.Н.				12.2018			
Проверил	Гайдукова Л.Н.				12.2018	П	10	13
						Материалы по обоснования проекта межевания территории		
						М 1:2000		
						ООО "Вола"		

Инв. № подл. Погр. и дата. Возм. инв. №. Инв. № дубл. Погр. и дата.

Линия сводки с листом 9

Линия сводки с листом 11


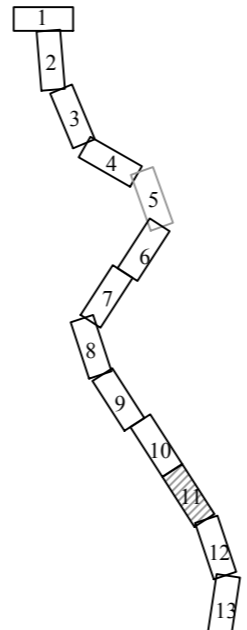











Схема расположения листов



Условные обозначения:

-  - границы существующих земельных участков;
-  - границы существующих элементов планировочной структуры (квартал);
-  - граница муниципального образования;
-  - границы территории, в отношении которой осуществляется подготовка проекта планировки;
-  - отвод образуемой части земельного участка во временное пользование;
-  - отвод образуемого земельного участка в постоянное пользование;
-  - отвод образуемого земельного участка во временное пользование;
-  - территория населенных пунктов;
-  - границы лесничеств, лесопарков, участков лесничеств, лесных кварталов, лесотаксационных выделов или частей лесотаксационных выделов.

Система координат: Местная
Система высот: Балтийская


Картографическая основа – топографический план ООО «ИПИГАЗ», 2018 г.

Газопровод межпоселковый от ГРС Алдан до н.п. Алдан с отводом до н.п. Ленинский и н.п. Лебединый Алданского района Республики Саха-Якутия					
Изм.	Кол.уч.	Лист	№ док.	Подпись	Дата
Разработал	Абакумова Е.Н.				12.2018
Проверил	Гайдукова Л.Н.				12.2018
ПРОЕКТ МЕЖЕВАНИЯ ТЕРРИТОРИИ					
			Стадия	Лист	Листов
			П	11	13
Материалы по обоснования проекта межевания территории					
М 1:2000					
ООО "Вола"					

Инв. № подл. Подр. и дата Подр. и дата Возм. инв. № Инв. № дубл. Подр. и дата

Линия съетки с листом 10

Линия съетки с листом 12

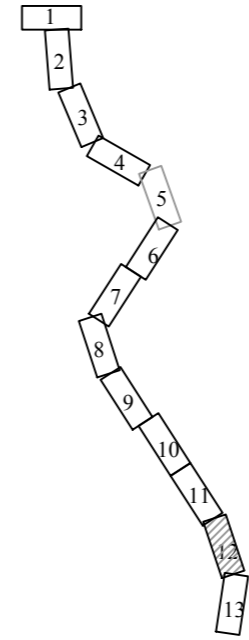


Линия сводки с листом 11

Условные обозначения:

- границы существующих земельных участков;
- границы существующих элементов планировочной структуры (квартал);
- граница муниципального образования;
- границы территории, в отношении которой осуществляется подготовка проекта планировки;
- отвод образуемой части земельного участка во временное пользование;
- отвод образуемого земельного участка в постоянное пользование;
- отвод образуемого земельного участка во временное пользование;
- территория населенных пунктов;
- границы лесничеств, лесопарков, участковых лесничеств, лесных кварталов, лесотаксационных выделов или частей лесотаксационных выделов.

Схема расположения листов



Система координат: Местная
Система высот: Балтийская

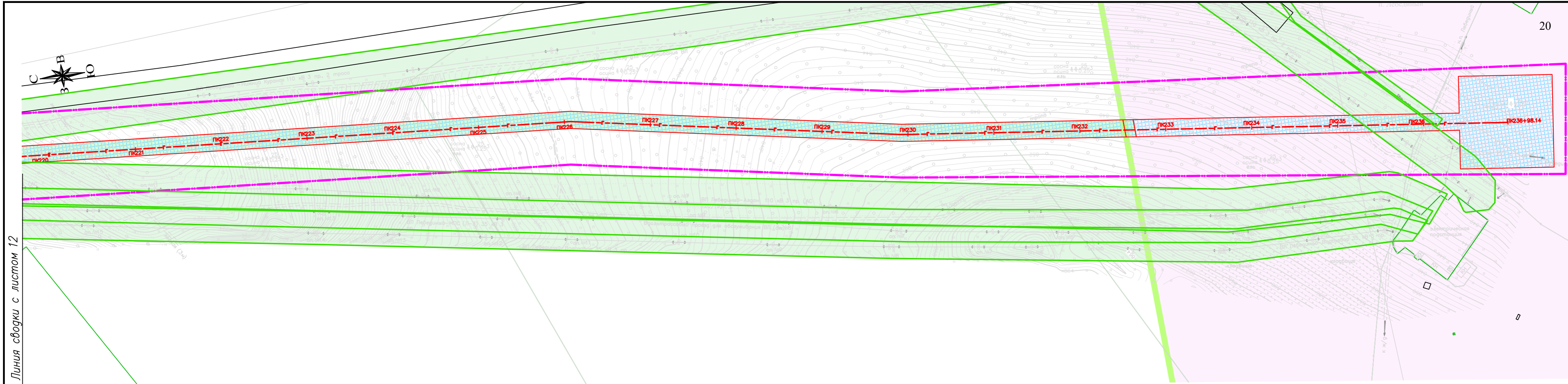
Картографическая основа – топографический план ООО «ИПИГАЗ», 2018 г.

Газопровод межпоселковый от ГРС Алдан до н.п. Алдан с отводом до н.п. Ленинский и н.п. Лебединый Алданского района Республики Саха-Якутия

Изм.	Кол.уч.	Лист	№ док.	Подпись	Дата	ПРОЕКТ МЕЖЕВАНИЯ ТЕРРИТОРИИ	Стадия	Лист	Листов
Разработал	Абакумова Е.Н.				12.2018		Материалы по обоснования проекта межевания территории М 1:2000	П	12
Проверил	Гайдукова Л.Н.				12.2018				

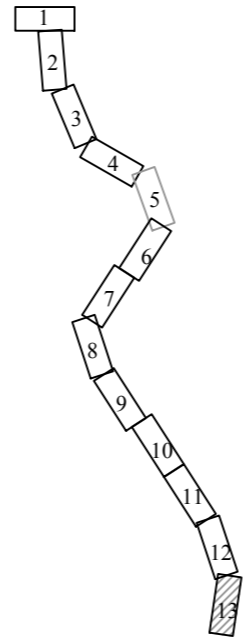
ООО "Вола"

Инв. № подл. Погр. и дата. Возм. инв. №. Инв. № дубл. Погр. и дата.












Линия сводки с листом 12

Схема расположения листов



Условные обозначения:

-  - границы существующих земельных участков;
-  - границы существующих элементов планировочной структуры (квартал);
-  - граница муниципального образования;
-  - границы территории, в отношении которой осуществляется подготовка проекта планировки;
-  - отвод образуемой части земельного участка во временное пользование;
-  - отвод образуемого земельного участка в постоянное пользование;
-  - отвод образуемого земельного участка во временное пользование;
-  - территория населенных пунктов;
-  - границы лесничеств, лесопарков, участков лесничеств, лесных кварталов, лесотаксационных выделов или частей лесотаксационных выделов.

Система координат: Местная
Система высот: Балтийская

Картографическая основа – топографический план ООО «ИПИГАЗ», 2018 г.

Газопровод межпоселковый от ГРС Алдан до н.п. Алдан с отводом до н.п. Ленинский и н.п. Лебединый Алданского района Республики Саха-Якутия						Стация	Лист	Листов
						II	13	13
Изм.	Кол.уч.	Лист	№ док.	Подпись	Дата	ПРОЕКТ МЕЖЕВАНИЯ ТЕРРИТОРИИ		
Разработал	Абакумова Е.Н.				12.2018			
Проверил	Гайдукова Л.Н.				12.2018	ООО "Вола"		
М 1:2000								

Инв. № подл.	Подп. и дата
Взам. инв. №	Инв. № дубл.
Подп. и дата	Подп. и дата