



ООО «ВОЛГА»

**ДОКУМЕНТАЦИЯ ПО ПЛАНИРОВКЕ ТЕРРИТОРИИ
(ПРОЕКТ МЕЖЕВАНИЯ ТЕРРИТОРИИ)**

**Титул объекта:
«Газопровод межпоселковый от ГРС Алдан до н.п. Алдан с отводом
до н.п. Ленинский и н.п. Лебединый Алданского района Республики
Саха-Якутия»**

**Том 6. Основная часть проекта межевания территории.
Графическая часть**

Директор

И.А. Петров

Главный инженер проекта

Л.Н. Гайдукова

2018

| | |
|----------------|--|
| Инв. № подл. | |
| Подпись и дата | |
| Взам. инв. № | |



ООО «ВОЛГА»

**ДОКУМЕНТАЦИЯ ПО ПЛАНИРОВКЕ ТЕРРИТОРИИ
(ПРОЕКТ МЕЖЕВАНИЯ ТЕРРИТОРИИ)**

Титул объекта:

**«Газопровод межпоселковый от ГРС Алдан до н.п. Алдан с отводом
до н.п. Ленинский и н.п. Лебединый Алданского района Республики
Саха-Якутия»**

**Том 6. Основная часть проекта межевания территории.
Графическая часть**

| | |
|----------------|--|
| Инв. № подл. | |
| Подпись и дата | |
| Взам. инв. № | |

2018

РЕГИСТРАЦИОННАЯ КАРТОЧКА ПРОЕКТА

| | | |
|----|---|---|
| 1 | Местоположение проектируемого объекта | Российская Федерация, Республика Саха (Якутия), Алданский район |
| 2 | Наименование (титул) проектируемого объекта | Газопровод межпоселковый от ГРС Алдан до н.п. Алдан с отводом до н.п. Ленинский и н.п. Лебединый Алданского района Республики Саха-Якутия |
| 3 | Наименование планируемых работ в отношении проектируемого объекта | новое строительство |
| 4 | Вид планируемого к размещению проектируемого объекта | Газопровод |
| 5 | Основные характеристики планируемого к размещению проектируемого объекта | Межпоселковый газопровод высокого давления II категории $PN \leq 0,6$ Мпа из полиэтиленовых и стальных труб в одноструйном исполнении |
| 6 | Приказ (Распоряжение) органов государственной власти и (или) органов местного самоуправления о подготовке документации по планировке территории | Распоряжение АО «Газпром газораспределение Дальний Восток» № 21 от 29 января 2018 г. |
| 7 | Заказчик | <u>ООО «ИПИГАЗ»</u> 109428, г. Москва, Проспект Рязанский, дом 22, корп. 2, этаж 7, пом. XIII, ком. 19. телефон (495) 108-52-42 |
| 8 | Проектная организация | ООО «ВОЛГА», 412113, Саратовская область, г. Энгельс, ул. Воронежская, 63, тел.: 8 (8452) 25-40-38, info-volga@bk.ru |
| 9 | Организация – разработчик проектной документации лесных участков | Якутский филиал ФГБУ «Рослесинфорг», 677018, Республика Саха (Якутия), г. Якутск, ул. Дежнева, 73, тел.: (4112) 35-57-13 |
| 10 | Авторы проекта | Гайдукова Л.Н., Абакумова Е.Н. |
| 11 | Общая площадь земельных участков под размещение объекта | 52,2220 га |

Взам. инв. №

Подпись и дата

Инв. № подл.

СОДЕРЖАНИЕ ТОМА

Стр.

| | |
|--------------------------------------|---|
| Регистрационная карточка проекта | 3 |
| Содержание тома | 4 |
| Состав документации | 5 |
| Чертеж межевания территории М 1:5000 | 8 |

Приложение: Перечень координат характерных точек образуемых земельных участков

| | | | | | | | | |
|--------------|----------------|--------------|------|---------|------|--------|-----------------|---------|
| Инв. № подл. | Подпись и дата | Взам. инв. № | | | | | Содержание тома | Лист |
| | | | Изм. | Кол.уч. | Лист | № док. | | Подпись |

| №№ п.п. | Наименование |
|---|---|
| Том 1. Основная часть проекта планировки. Положение о размещении объектов трубопроводного транспорта | |
| 1 | Титульный лист |
| 2 | Регистрационная карточка проекта |
| 3 | Содержание тома |
| 4 | Состав документации по планировке территории |
| 5 | Введение |
| 6 | Раздел 1. Сведения о размещении объекта на территории |
| Том 2. Основная часть проекта планировки территории. Графическая часть | |
| 7 | Титульный лист |
| 8 | Регистрационная карточка проекта |
| 9 | Содержание тома |
| 10 | Состав документации по планировке территории |
| 11 | Чертеж красных линий |
| 12 | Чертеж планировки территории |
| Том 3. Материалы по обоснованию проекта планировки территории. Пояснительная записка | |
| 13 | Титульный лист |
| 14 | Регистрационная карточка проекта |
| 15 | Содержание тома |
| 16 | Состав документации по планировке территории |
| 17 | Раздел 1. Обоснование размещения проектируемого объекта |
| 18 | Раздел 2. Сведения о пересечениях проектируемого объекта с другими объектами капитального строительства |
| 19 | Раздел 3. Приложения |

| | | |
|--------------|----------------|--------------|
| Изм. № подл. | Подпись и дата | Взам. инв. № |
| | | |
| | | |

| Изм. | Кол.уч. | Лист | № док. | Подпись | Дата | Состав документации | Лист |
|------|---------|------|--------|---------|------|---------------------|------|
| | | | | | | | |


| | |
|--|---|
| | Том 4. Материалы по обоснованию проекта планировки территории. Графическая часть |
| 20 | Титульный лист |
| 21 | Регистрационная карточка проекта |
| 22 | Содержание тома |
| 23 | Состав документации по планировке территории |
| 24 | Схема расположения элементов планировочной структуры |
| 25 | Схема использования территории в период подготовки проекта планировки |
| 26 | Схема границ зон с особыми условиями использования территорий в зоне размещения объекта |
| 27 | Схема границ территорий, подверженных риску возникновения чрезвычайных ситуаций природного и техногенного характера (пожар, взрыв, химическое, радиоактивное заражение, затопление, подтопление, оползень, карсты, эрозия и т.д.) |
| 28 | Схема конструктивных и планировочных решений |
| Том 5. Основная часть проекта межевания территории. Текстовая часть | |
| 29 | Титульный лист |
| 30 | Содержание тома |
| 31 | Состав документации по планировке территории |
| 32 | Пояснительная записка |
| Том 6. Основная часть проекта межевания территории. Графическая часть | |
| 33 | Титульный лист |
| 34 | Содержание тома |
| 35 | Состав документации по планировке территории |
| 36 | Чертеж межевания территории М 1:1000 |
| Том 7. Материалы по обоснованию проекта межевания территории | |
| 37 | Титульный лист |
| 38 | Регистрационная карточка проекта |
| 39 | Содержание тома |

| | | |
|--------------|----------------|--------------|
| Изм. № подл. | Подпись и дата | Взам. инв. № |
| | | |

| | | | | | | | | |
|------|---------|------|--------|---------|------|--|---------------------|------|
| | | | | | | | Состав документации | Лист |
| Изм. | Кол.уч. | Лист | № док. | Подпись | Дата | | | |
| | | | | | | | | |

| | |
|----|---|
| 40 | Состав документации по планировке территории |
| 41 | Материалы по обоснованию проекта межевания М 1:1000 |

| | | | | | | | |
|--------------|----------------|--------------|--------|---------|------|---------------------|------|
| Инв. № подл. | Подпись и дата | Взам. инв. № | | | | | Лист |
| | | | | | | | |
| Изм. | Кол.уч. | Лист | № док. | Подпись | Дата | Состав документации | |
| | | | | | | | |



Линия сводки с листом 2

Условные обозначения:










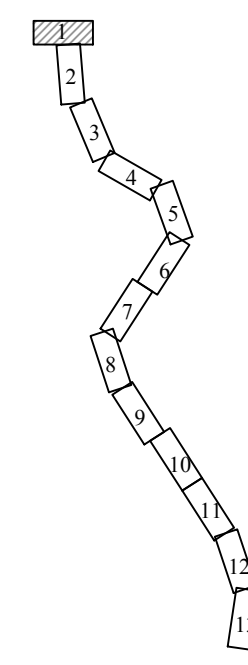
-  - границы планируемых элементов планировочной структуры;
-  - границы существующих земельных участков;
-  - границы существующих элементов планировочной структуры (квартал);
-  - граница муниципального образования;
-  - номера характерных точек границ образуемой части (земельного участка).
-  - границы территории, в отношении которой осуществляется подготовка проекта планировки;
-  - отвод образуемой части земельного участка во временное пользование;
-  - отвод образуемого земельного участка в постоянное пользование;
-  - отвод образуемого земельного участка во временное пользование;
-  - территория населенных пунктов;
-  - границы лесничеств, лесопарков, участковых лесничеств, лесных кварталов, лесотаксационных выделов или частей лесотаксационных выделов.
-  - утверждаемые красные линии.

Схема расположения листов



Примечание:
 1. Линии отступа от красных линий в целях определения мест допустимого размещения зданий, строений, сооружений отсутствуют;
 2. Красные линии установлены и отображены согласно Приказу Министерства строительства и жилищно-коммунального хозяйства Российской Федерации № 742/пр от 25.04.2017 г.;
 3. Виды элементов планировочной структуры определены согласно Приказу Министерства строительства и жилищно-коммунального хозяйства Российской Федерации № 738/пр от 25.04.2017 г.;
 4. Земельные участки, в отношении которых предполагается их резервирование и (или) изъятие для государственных или муниципальных нужд, отсутствуют.

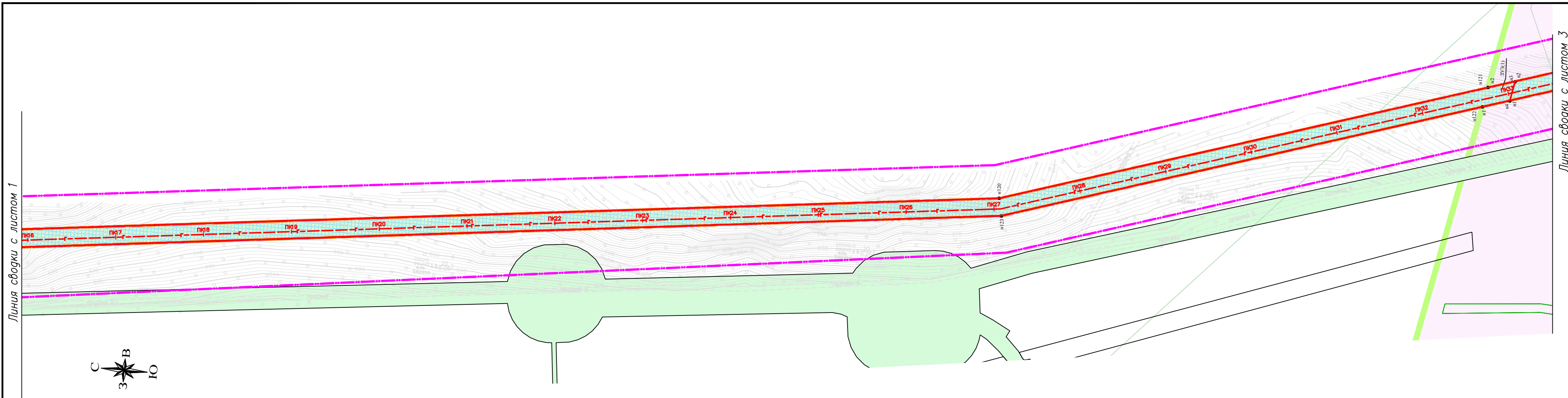
Система координат: Местная
 Система высот: Балтийская

Картографическая основа – топографический план ООО «ИПИГАЗ», 2018 г.

| Изм. | Кол.уч. | Лист | № док. | Подпись | Дата |
|------------|---------|------|--------|----------------|---------|
| | | | | | |
| Разработал | | | | Абакумова Е.Н. | 12.2018 |
| Проверил | | | | Гайдукова Л.Н. | 12.2018 |

| | | | |
|--|--------|------|------------|
| Газопровод межпоселковый от ГРС Алдан до н.п. Алдан с отводом до н.п. Ленинский и н.п. Лебединый Алданского района Республики Саха-Якутия, 23.4 км | | | |
| ПРОЕКТ МЕЖЕВАНИЯ ТЕРРИТОРИИ | Стадия | Лист | Листов |
| | П | 1 | 13 |
| Чертеж межевания территории | | | ООО "Вола" |
| М 1:2000 | | | |

Инв. № подл. | Погр. и дата | Возм. инв. № | Инв. № дубл. | Погр. и дата

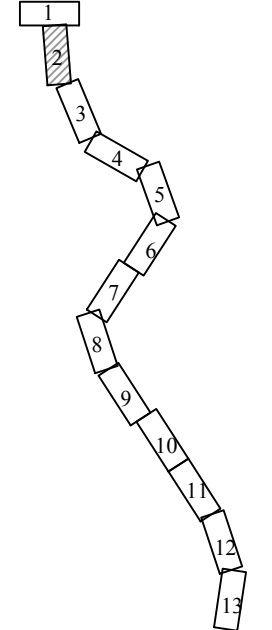


Инв. № подл. / Погр. и дата / Возм. инв. № / Инв. № дубл. / Погр. и дата / Погр. и дата

Условные обозначения:

- границы планируемых элементов планировочной структуры;
- границы существующих земельных участков;
- границы существующих элементов планировочной структуры (квартал);
- граница муниципального образования;
- номера характерных точек границ образуемой части (земельного участка).
- границы территории, в отношении которой осуществляется подготовка проекта планировки;
- отвод образуемой части земельного участка во временное пользование;
- отвод образуемого земельного участка в постоянное пользование;
- отвод образуемого земельного участка во временное пользование;
- территория населенных пунктов;
- границы лесничеств, лесопарков, участковых лесничеств, лесных кварталов, лесотаксационных выделов или частей лесотаксационных выделов.
- утверждаемые красные линии.

Схема расположения листов



Примечание:
 1. Линии отступа от красных линий в целях определения мест допустимого размещения зданий, строений, сооружений отсутствуют;
 2. Красные линии установлены и отображены согласно Приказу Министерства строительства и жилищно-коммунального хозяйства Российской Федерации № 742/пр от 25.04.2017 г.;
 3. Виды элементов планировочной структуры определены согласно Приказу Министерства строительства и жилищно-коммунального хозяйства Российской Федерации № 738/пр от 25.04.2017 г.;
 4. Земельные участки, в отношении которых предполагается их резервирование и (или) изъятие для государственных или муниципальных нужд, отсутствуют.

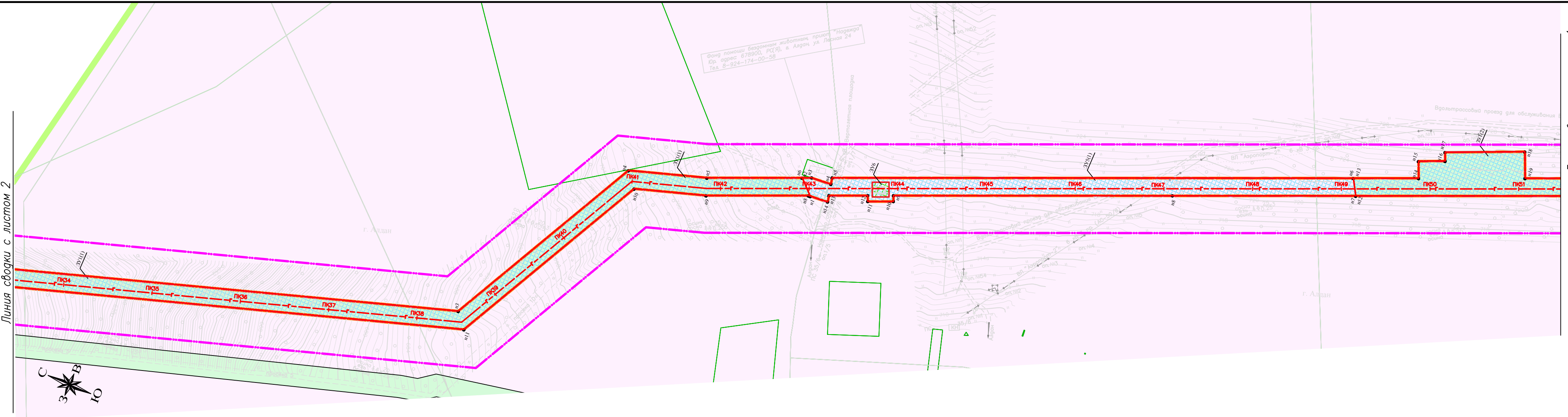
Система координат: Местная
 Система высот: Балтийская

Картографическая основа – топографический план ООО «ИПИГАЗ», 2018 г.

| | | | | | | | | | |
|------------|---------|------|-------|----------------|---------|--|------------|------|--------|
| | | | | | | Газопровод межпоселковый от ГРС Алдан до н.п. Алдан с отводом до н.п. Ленинский и н.п. Лебединги Алданского района Республики Саха-Якутия, 23.4 км | | | |
| Изм. | Кол.уч. | Лист | № док | Подпись | Дата | ПРОЕКТ МЕЖЕВАНИЯ ТЕРРИТОРИИ | Стадия | Лист | Листов |
| Разработал | | | | Абакумова Е.Н. | 12.2018 | | П | 2 | 13 |
| Проверил | | | | Гайдукова Л.Н. | 12.2018 | Чертеж межевания территории | ООО "Вола" | | |
| | | | | | | | | | |

Линия сводки с листом 2

Линия сводки с листом 4



Фонд помощи бездомным животным приют "Надежда"
 Юр. адрес: 678800, РС(Я), г. Алдан, ул. Лесная 24
 Тел. 8-924-174-00-58

Условные обозначения:




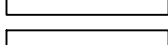
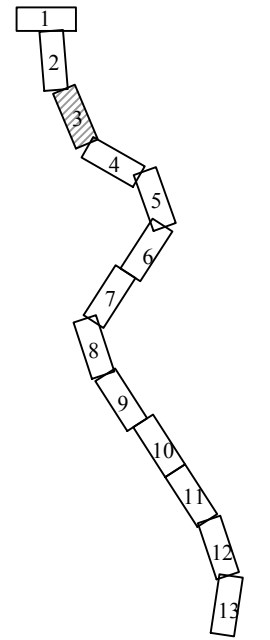
-  - границы планируемых элементов планировочной структуры;
-  - границы существующих земельных участков;
-  - границы существующих элементов планировочной структуры (квартал);
-  - граница муниципального образования;
-  - номера характерных точек границ образуемой части (земельного участка).
-  - границы территории, в отношении которой осуществляется подготовка проекта планировки;
-  - отвод образуемой части земельного участка во временное пользование;
-  - отвод образуемого земельного участка в постоянное пользование;
-  - отвод образуемого земельного участка во временное пользование;
-  - территория населенных пунктов;
-  - границы лесничеств, лесопарков, участковых лесничеств, лесных кварталов, лесотаксационных выделов или частей лесотаксационных выделов.
-  - утверждаемые красные линии.

Схема расположения листов



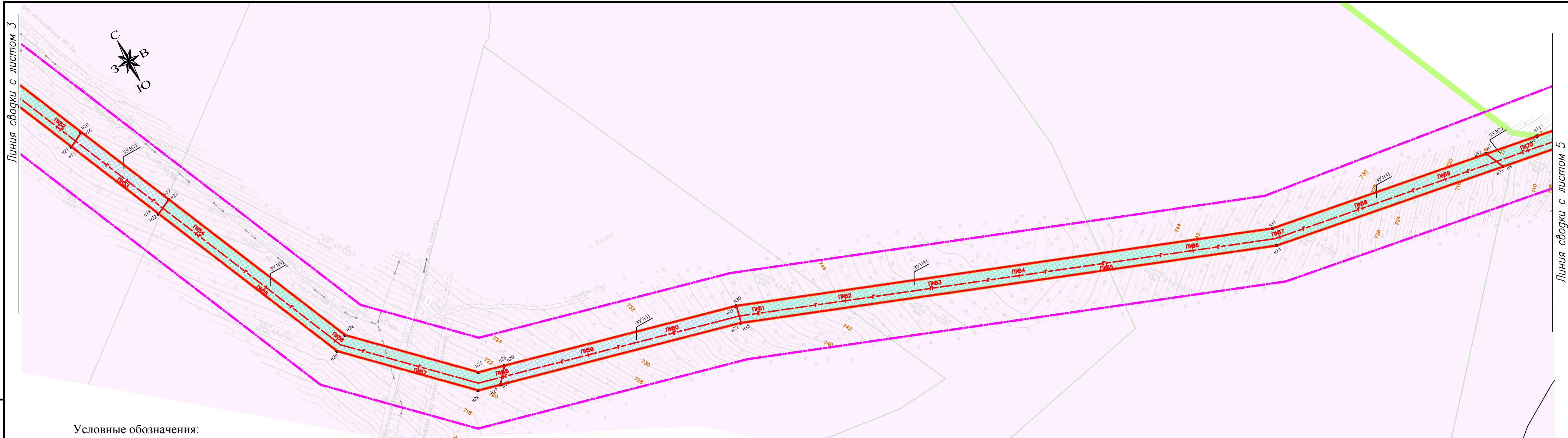
Примечание:
 1. Линии отступа от красных линий в целях определения мест допустимого размещения зданий, строений, сооружений отсутствуют;
 2. Красные линии установлены и отображены согласно Приказу Министерства строительства и жилищно-коммунального хозяйства Российской Федерации № 742/пр от 25.04.2017 г.;
 3. Виды элементов планировочной структуры определены согласно Приказу Министерства строительства и жилищно-коммунального хозяйства Российской Федерации № 738/пр от 25.04.2017 г.;
 4. Земельные участки, в отношении которых предполагается их резервирование и (или) изъятие для государственных или муниципальных нужд, отсутствуют.

Система координат: Местная
 Система высот: Балтийская

Картографическая основа – топографический план ООО «ИПИГАЗ», 2018 г.

| Изм. | Кол.уч. | Лист | № док. | Подпись | Дата | Газопровод межпоселковый от ГРС Алдан до н.п. Алдан с отводом до н.п. Ленинский и н.п. Лебединый Алданского района Республики Саха-Якутия, 23.4 км | | | |
|-----------------------------|---------|------|--------|----------------|---------|--|--------|------|--------|
| Разработал | | | | Абакумова Е.Н. | 12.2018 | ПРОЕКТ МЕЖЕВАНИЯ ТЕРРИТОРИИ | Стадия | Лист | Листов |
| Проверил | | | | Гайдукова Л.Н. | 12.2018 | | П | 3 | 13 |
| Чертеж межевания территории | | | | | | ООО "Вола" | | | |
| М 1:2000 | | | | | | | | | |

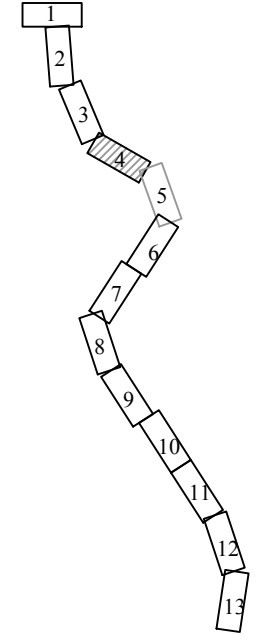
Лист № подл. / Взам. инв. № / Инв. № дубл. / Подп. и дата



Условные обозначения:

- границы планируемых элементов планировочной структуры;
- границы существующих земельных участков;
- границы существующих элементов планировочной структуры (квартал);
- граница муниципального образования;
- n1 - номера характерных точек границ образуемой части (земельного участка).
- границы территории, в отношении которой осуществляется подготовка проекта планировки;
- отвод образуемой части земельного участка во временное пользование;
- отвод образуемого земельного участка в постоянное пользование;
- отвод образуемого земельного участка во временное пользование;
- территория населенных пунктов;
- границы лесничеств, лесопарков, участковых лесничеств, лесных кварталов, лесотаксационных выделов или частей лесотаксационных выделов.
- утверждаемые красные линии.

Схема расположения листов



Примечание:
 1. Линии отступа от красных линий в целях определения мест допустимого размещения зданий, строений, сооружений отсутствуют;
 2. Красные линии установлены и отображены согласно Приказу Министерства строительства и жилищно-коммунального хозяйства Российской Федерации № 742/пр от 25.04.2017 г.;
 3. Виды элементов планировочной структуры определены согласно Приказу Министерства строительства и жилищно-коммунального хозяйства Российской Федерации № 738/пр от 25.04.2017 г.;
 4. Земельные участки, в отношении которых предполагается их резервирование и (или) изъятие для государственных или муниципальных нужд, отсутствуют.

Система координат: Местная
 Система высот: Балтийская

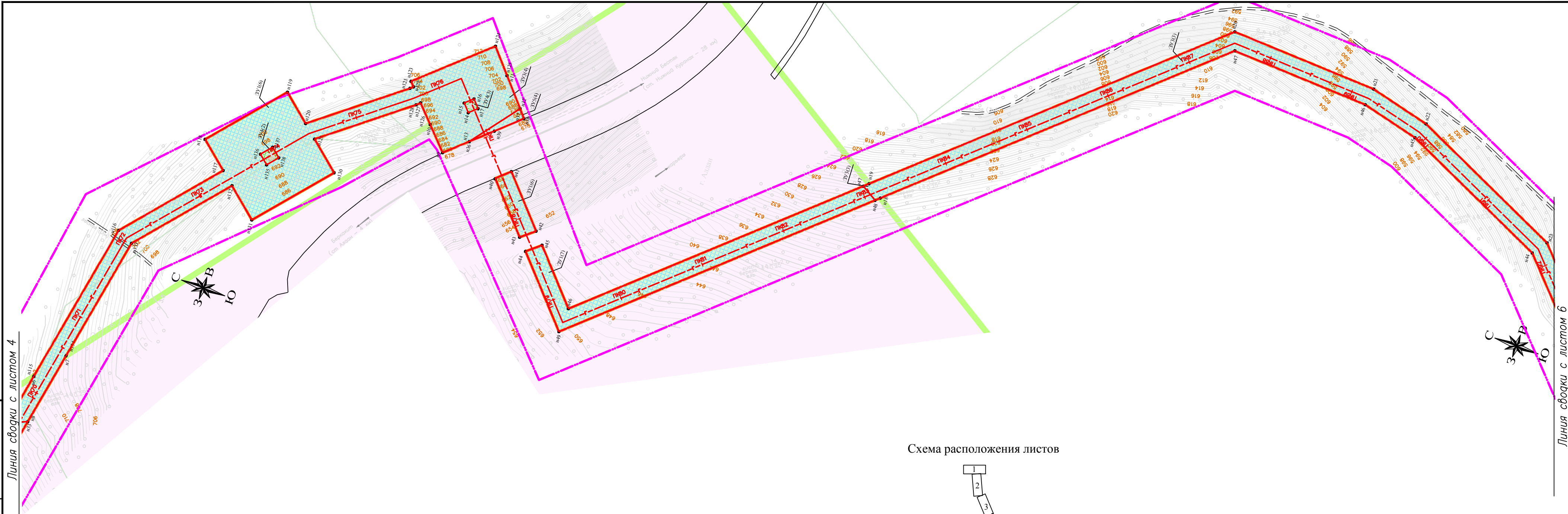
Картографическая основа – топографический план ООО «ИПИГАЗ», 2018 г.

| | | | | | |
|--|----------------|------|--------|---------|---------|
| Газопровод межпоселковый от ГРС Алдан до н.п. Алдан с отводом до н.п. Ленинский и н.п. Лебединый Алданского района Республики Саха-Якутия, 23.4 км | | | | | |
| Изм. | Кол.уч. | Лист | № док | Подпись | Дата |
| Разработал | Абакумова Е.Н. | | | | 12.2018 |
| Проверил | Гайдукова Л.Н. | | | | 12.2018 |
| ПРОЕКТ МЕЖЕВАНИЯ ТЕРРИТОРИИ | | | | | |
| Чертеж межевания территории | | | | | |
| М 1:2000 | | | | | |
| | | | Стадия | Лист | Листов |
| | | | П | 4 | 13 |
| ООО "Вола" | | | | | |

Инв. № подл. Погр. и дата. Возм. инв. № Инв. № дубл. Погр. и дата.

Инв. № подл. / Подп. и дата / Возм. инв. № / Инв. № дубл. / Подп. и дата / Подп. и дата

Линия сводки с листом 4



Линия сводки с листом 6

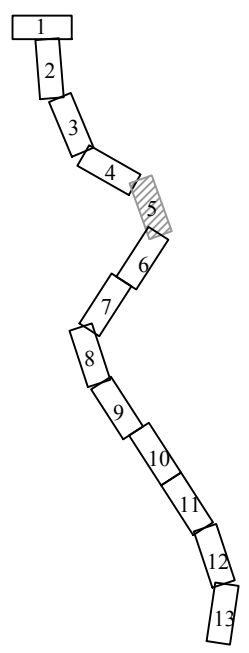
Условные обозначения:

- границы планируемых элементов планировочной структуры;
- границы существующих земельных участков;
- границы существующих элементов планировочной структуры (квартал);
- граница муниципального образования;
- n1 - номера характерных точек границ образуемой части (земельного участка).
- границы территории, в отношении которой осуществляется подготовка проекта планировки;
- отвод образуемой части земельного участка во временное пользование;

- отвод образуемого земельного участка в постоянное пользование;
- отвод образуемого земельного участка во временное пользование;
- территория населенных пунктов;
- границы лесничеств, лесопарков, участков лесничеств, лесных кварталов, лесотаксационных выделов или частей лесотаксационных выделов.
- утверждаемые красные линии.

Примечание:
 1. Линии отступа от красных линий в целях определения мест допустимого размещения зданий, строений, сооружений отсутствуют;
 2. Красные линии установлены и отображены согласно Приказу Министерства строительства и жилищно-коммунального хозяйства Российской Федерации № 742/пр от 25.04.2017 г.;
 3. Виды элементов планировочной структуры определены согласно Приказу Министерства строительства и жилищно-коммунального хозяйства Российской Федерации № 738/пр от 25.04.2017 г.;
 4. Земельные участки, в отношении которых предполагается их резервирование и (или) изъятие для государственных или муниципальных нужд, отсутствуют.

Схема расположения листов



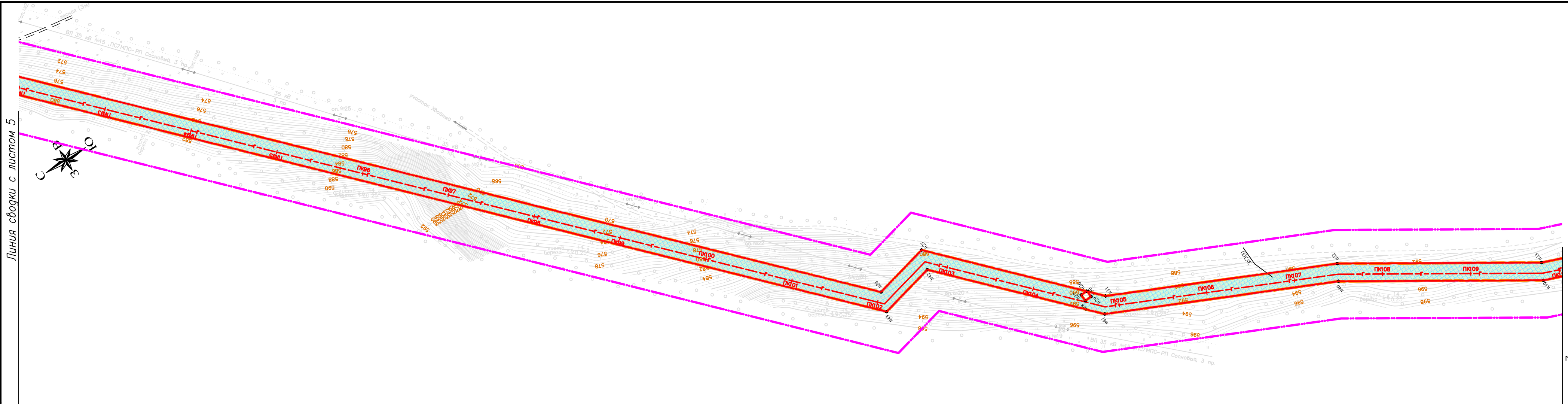
Система координат: Местная
 Система высот: Балтийская

Картографическая основа – топографический план ООО «ИПИГАЗ», 2018 г.

| | | | | | | | | |
|--|---------|------|--------|----------------|---------|-----------------------------|------|--------|
| Газопровод межпоселковый от ГРС Алдан до н.п. Алдан с отводом до н.п. Ленинский и н.п. Лебединги Алданского района Республики Саха-Якутия, 23.4 км | | | | | | Стация | Лист | Листов |
| Изм. | Кол.уч. | Лист | № док. | Подпись | Дата | II | 5 | 13 |
| | | | | | | | | |
| Разработал | | | | Абакумова Е.Н. | 12.2018 | ПРОЕКТ МЕЖЕВАНИЯ ТЕРРИТОРИИ | | |
| Проверил | | | | Гайдукова Л.Н. | 12.2018 | | | |
| Чертеж межевания территории | | | | | | ООО "Вола" | | |
| М 1:2000 | | | | | | | | |

Линия сводки с листом 5

Линия сводки с листом 7



Условные обозначения:






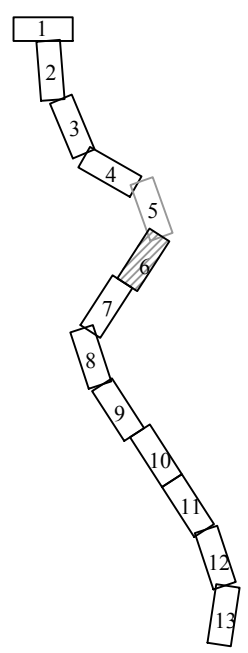
-  - границы планируемых элементов планировочной структуры;
-  - границы существующих земельных участков;
-  - границы существующих элементов планировочной структуры (квартал);
-  - граница муниципального образования;
-  - номера характерных точек границ образуемой части (земельного участка).
-  - границы территории, в отношении которой осуществляется подготовка проекта планировки;
-  - отвод образуемой части земельного участка во временное пользование;
-  - отвод образуемого земельного участка в постоянное пользование;
-  - отвод образуемого земельного участка во временное пользование;
-  - территория населенных пунктов;
-  - границы лесничеств, лесопарков, участковых лесничеств, лесных кварталов, лесотаксационных выделов или частей лесотаксационных выделов.
-  - утверждаемые красные линии.

Схема расположения листов



Примечание:
 1. Линии отступа от красных линий в целях определения мест допустимого размещения зданий, строений, сооружений отсутствуют;
 2. Красные линии установлены и отображены согласно Приказу Министерства строительства и жилищно-коммунального хозяйства Российской Федерации № 742/пр от 25.04.2017 г.;
 3. Виды элементов планировочной структуры определены согласно Приказу Министерства строительства и жилищно-коммунального хозяйства Российской Федерации № 738/пр от 25.04.2017 г.;
 4. Земельные участки, в отношении которых предполагается их резервирование и (или) изъятие для государственных или муниципальных нужд, отсутствуют.

Система координат: Местная
 Система высот: Балтийская

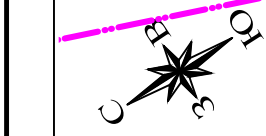
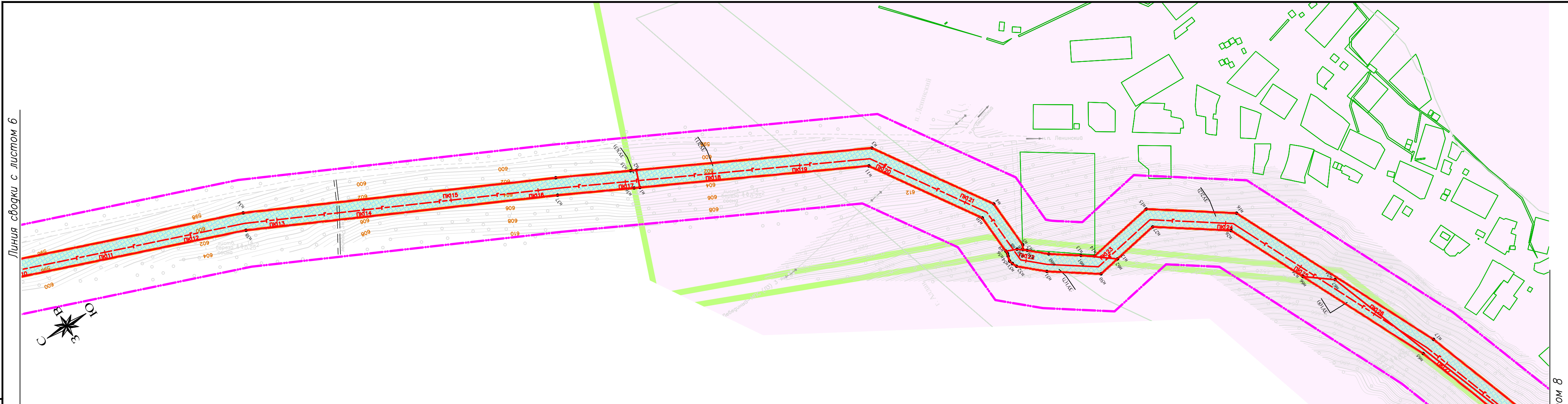
Картографическая основа – топографический план ООО «ИПИГАЗ», 2018 г.

| | | | | | | | | |
|------|---------|------|-------|---------|------|--|------|--------|
| | | | | | | Газопровод межпоселковый от ГРС Алдан до н.п. Алдан с отводом до н.п. Ленинский и н.п. Лебединый Алданского района Республики Саха-Якутия, 23.4 км | | |
| Изм. | Кол.уч. | Лист | № док | Подпись | Дата | ПРОЕКТ МЕЖЕВАНИЯ ТЕРРИТОРИИ | | |
| | | | | | | Стадия | Лист | Листов |
| | | | | | | П | 6 | 13 |
| | | | | | | Чертеж межевания территории | | |
| | | | | | | М 1:2000 | | |
| | | | | | | ООО "Вола" | | |

| | | | |
|--------------|--------------|--------------|--------------|
| Инв. № подл. | Возм. инв. № | Инв. № дубл. | Подп. и дата |
| | | | |

Линия сводки с листом 6

Линия сводки с листом 8



Условные обозначения:







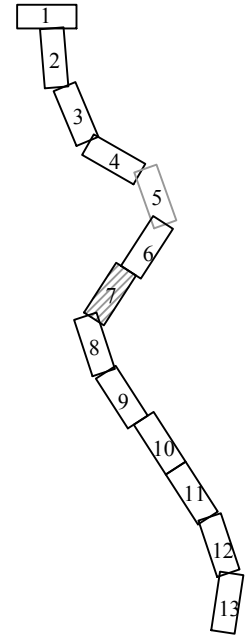
-  - границы планируемых элементов планировочной структуры;
-  - границы существующих земельных участков;
-  - границы существующих элементов планировочной структуры (квартал);
-  - граница муниципального образования;
-  - номера характерных точек границ образуемой части (земельного участка).
-  - границы территории, в отношении которой осуществляется подготовка проекта планировки;
-  - отвод образуемой части земельного участка во временное пользование;
-  - отвод образуемого земельного участка в постоянное пользование;
-  - отвод образуемого земельного участка во временное пользование;
-  - территория населенных пунктов;
-  - границы лесничеств, лесопарков, участковых лесничеств, лесных кварталов, лесотаксационных выделов или частей лесотаксационных выделов.
-  - утверждаемые красные линии.

Схема расположения листов



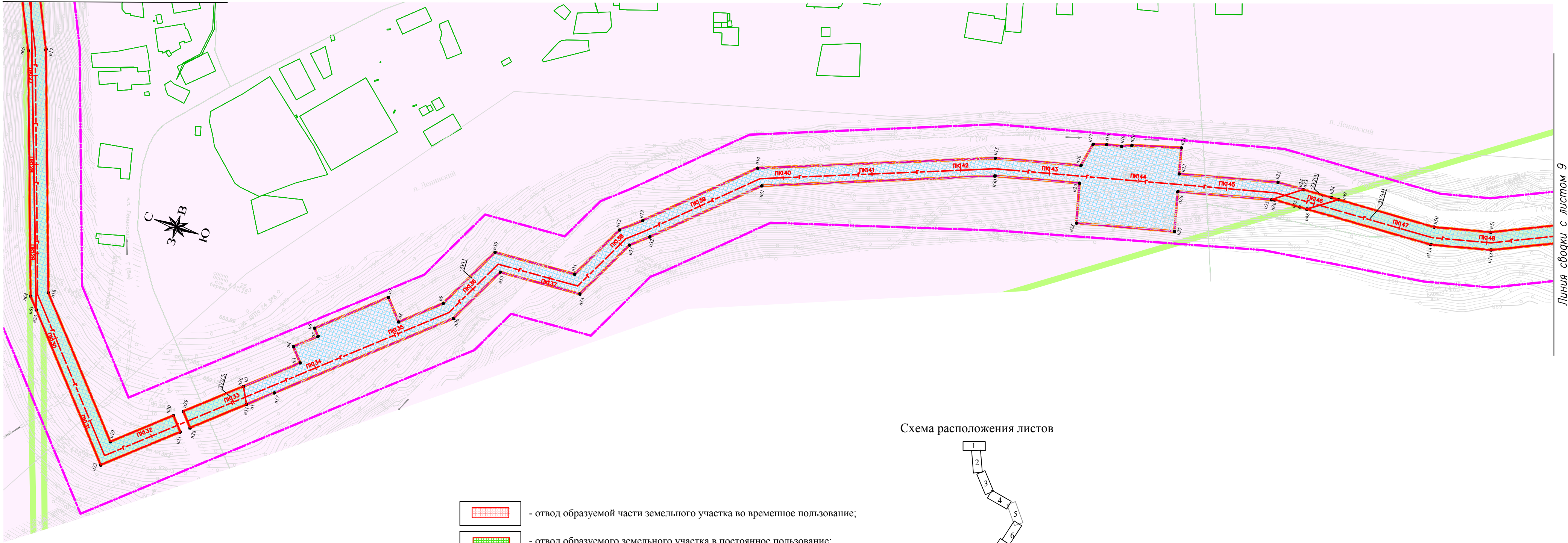
Примечание:
 1. Линии отступа от красных линий в целях определения мест допустимого размещения зданий, строений, сооружений отсутствуют;
 2. Красные линии установлены и отображены согласно Приказу Министерства строительства и жилищно-коммунального хозяйства Российской Федерации № 742/пр от 25.04.2017 г.;
 3. Виды элементов планировочной структуры определены согласно Приказу Министерства строительства и жилищно-коммунального хозяйства Российской Федерации № 738/пр от 25.04.2017 г.;
 4. Земельные участки, в отношении которых предполагается их резервирование и (или) изъятие для государственных или муниципальных нужд, отсутствуют.

Система координат: Местная
 Система высот: Балтийская

Картографическая основа – топографический план 000 «ИПИГАЗ», 2018 г.

| Изм. | Кол.уч. | Лист | № док. | Подпись | Дата | Газопровод межпоселковый от ГРС Алдан до н.п. Алдан с отводом до н.п. Ленинский и н.п. Лебединый Алданского района Республики Саха-Якутия, 23.4 км | | | |
|-----------------------------|---------|------|--------|----------------|---------|--|--------|------|--------|
| Разработал | | | | Абакумова Е.Н. | 12.2018 | ПРОЕКТ МЕЖЕВАНИЯ ТЕРРИТОРИИ | Стадия | Лист | Листов |
| Проверил | | | | Гайдукова Л.Н. | 12.2018 | | П | 7 | 13 |
| Чертеж межевания территории | | | | | | 000 "Вола" | | | |
| М 1:2000 | | | | | | | | | |

Лист: 7
 Инв. № подл.:
 Погр. и дата:
 Возм. инв. №:
 Инв. № дубл.:
 Погр. и дата



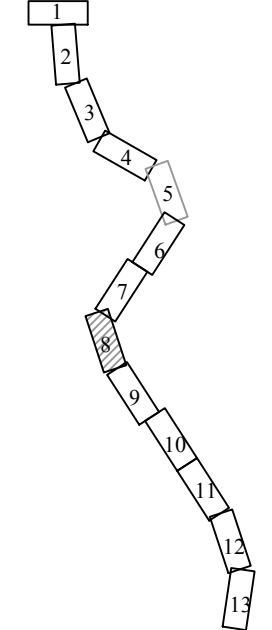
Инв. № подл. / Погр. и дата / Инв. № дубл. / Погр. и дата / Возм. инв. № / Погр. и дата

- Условные обозначения:**
- границы планируемых элементов планировочной структуры;
 - границы существующих земельных участков;
 - границы существующих элементов планировочной структуры (квартал);
 - граница муниципального образования;
 - n1 - номера характерных точек границ образуемой части (земельного участка);
 - границы территории, в отношении которой осуществляется подготовка проекта планировки;

- отвод образуемой части земельного участка во временное пользование;
- отвод образуемого земельного участка в постоянное пользование;
- отвод образуемого земельного участка во временное пользование;
- территория населенных пунктов;
- границы лесничеств, лесопарков, участковых лесничеств, лесных кварталов, лесотаксационных выделов или частей лесотаксационных выделов.
- утверждаемые красные линии.

Примечание:
 1. Линии отступа от красных линий в целях определения мест допустимого размещения зданий, строений, сооружений отсутствуют;
 2. Красные линии установлены и отображены согласно Приказу Министерства строительства и жилищно-коммунального хозяйства Российской Федерации № 742/пр от 25.04.2017 г.;
 3. Виды элементов планировочной структуры определены согласно Приказу Министерства строительства и жилищно-коммунального хозяйства Российской Федерации № 738/пр от 25.04.2017 г.;
 4. Земельные участки, в отношении которых предполагается их резервирование и (или) изъятие для государственных или муниципальных нужд, отсутствуют.

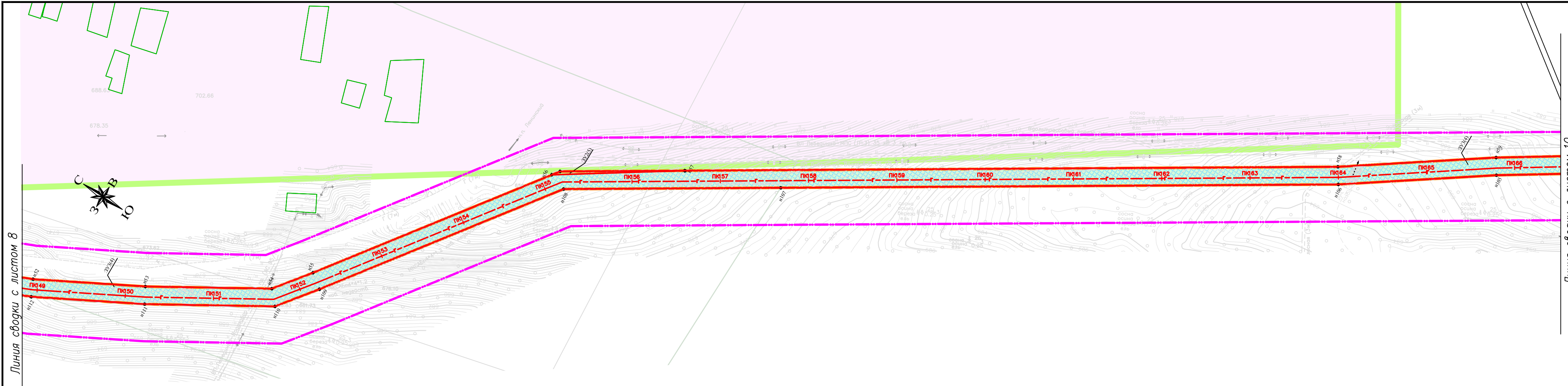
Схема расположения листов



Система координат: Местная
 Система высот: Балтийская

Картографическая основа – топографический план ООО «ИПИГАЗ», 2018 г.

| | | | | | | | | |
|--|----------------|------|--------|---------|---------|-----------------------------|------|--------|
| Газопровод межпоселковый от ГРС Алдан до н.п. Алдан с отводом до н.п. Ленинский и н.п. Лебединый Алданского района Республики Саха-Якутия, 23.4 км | | | | | | Стация | Лист | Листов |
| Изм. | Кол.уч. | Лист | № док. | Подпись | Дата | П | 8 | 13 |
| | | | | | | | | |
| Разработал | Абакумова Е.Н. | | | | 12.2018 | ПРОЕКТ МЕЖЕВАНИЯ ТЕРРИТОРИИ | | |
| Проверил | Гайдукова Л.Н. | | | | 12.2018 | Чертёж межевания территории | | |
| М 1:2000 | | | | | | ООО "Вола" | | |



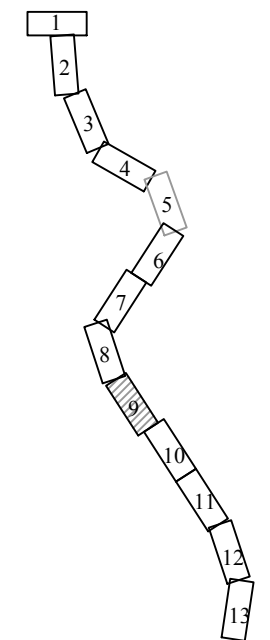
Линия сводки с листом 8

Линия сводки с листом 10

Условные обозначения:

- границы планируемых элементов планировочной структуры;
- границы существующих земельных участков;
- границы существующих элементов планировочной структуры (квартал);
- граница муниципального образования;
- n1 - номера характерных точек границ образуемой части (земельного участка).
- границы территории, в отношении которой осуществляется подготовка проекта планировки;
- отвод образуемой части земельного участка во временное пользование;
- отвод образуемого земельного участка в постоянное пользование;
- отвод образуемого земельного участка во временное пользование;
- территория населенных пунктов;
- границы лесничеств, лесопарков, участковых лесничеств, лесных кварталов, лесотаксационных выделов или частей лесотаксационных выделов.
- утверждаемые красные линии.

Схема расположения листов



Примечание:
 1. Линии отступа от красных линий в целях определения мест допустимого размещения зданий, строений, сооружений отсутствуют;
 2. Красные линии установлены и отображены согласно Приказу Министерства строительства и жилищно-коммунального хозяйства Российской Федерации № 742/пр от 25.04.2017 г.;
 3. Виды элементов планировочной структуры определены согласно Приказу Министерства строительства и жилищно-коммунального хозяйства Российской Федерации № 738/пр от 25.04.2017 г.;
 4. Земельные участки, в отношении которых предполагается их резервирование и (или) изъятие для государственных или муниципальных нужд, отсутствуют.

Система координат: Местная
 Система высот: Балтийская

Картографическая основа – топографический план ООО «ИПИГАЗ», 2018 г.

| | | | | | |
|--|----------------|--------|-------|---------|---------|
| Газопровод межпоселковый от ГРС Алдан до н.п. Алдан с отводом до н.п. Ленинский и н.п. Лебединый Алданского района Республики Саха-Якутия, 23.4 км | | | | | |
| Изм. | Кол.уч. | Лист | № док | Подпись | Дата |
| Разработал | Абакумова Е.Н. | | | | 12.2018 |
| Проверил | Гайдукова Л.Н. | | | | 12.2018 |
| ПРОЕКТ МЕЖЕВАНИЯ ТЕРРИТОРИИ | | | | | |
| Чертеж межевания территории | | | | | |
| М 1:2000 | | | | | |
| Стация | Лист | Листов | | | |
| П | 9 | 13 | | | |
| ООО "Вола" | | | | | |

Инв. № подл. Погр. и дата. Возм. инв. № Инв. № дубл. Погр. и дата. Инв. № дубл.



Линия сводки с листом 9

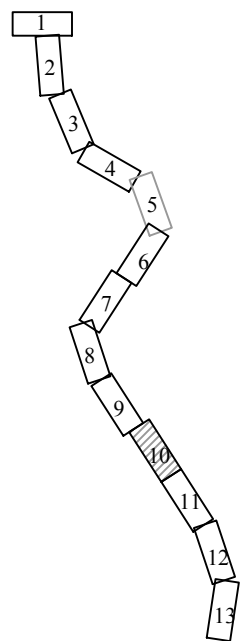
Линия сводки с листом 11

| | |
|--------------|--------------|
| Инв. № подл. | Подп. и дата |
| Взам. инв. № | Инв. № дубл. |
| Возм. инв. № | Подп. и дата |
| Инв. № подл. | Подп. и дата |

Условные обозначения:

- границы планируемых элементов планировочной структуры;
- границы существующих земельных участков;
- границы существующих элементов планировочной структуры (квартал);
- граница муниципального образования;
- номера характерных точек границ образуемой части (земельного участка).
- границы территории, в отношении которой осуществляется подготовка проекта планировки;
- отвод образуемой части земельного участка во временное пользование;
- отвод образуемого земельного участка в постоянное пользование;
- отвод образуемого земельного участка во временное пользование;
- территория населенных пунктов;
- границы лесничеств, лесопарков, участковых лесничеств, лесных кварталов, лесотаксационных выделов или частей лесотаксационных выделов.
- утверждаемые красные линии.

Схема расположения листов



Примечание:
 1. Линии отступа от красных линий в целях определения мест допустимого размещения зданий, строений, сооружений отсутствуют;
 2. Красные линии установлены и отображены согласно Приказу Министерства строительства и жилищно-коммунального хозяйства Российской Федерации № 742/пр от 25.04.2017 г.;
 3. Виды элементов планировочной структуры определены согласно Приказу Министерства строительства и жилищно-коммунального хозяйства Российской Федерации № 738/пр от 25.04.2017 г.;
 4. Земельные участки, в отношении которых предполагается их резервирование и (или) изъятие для государственных или муниципальных нужд, отсутствуют.

Система координат: Местная
 Система высот: Балтийская

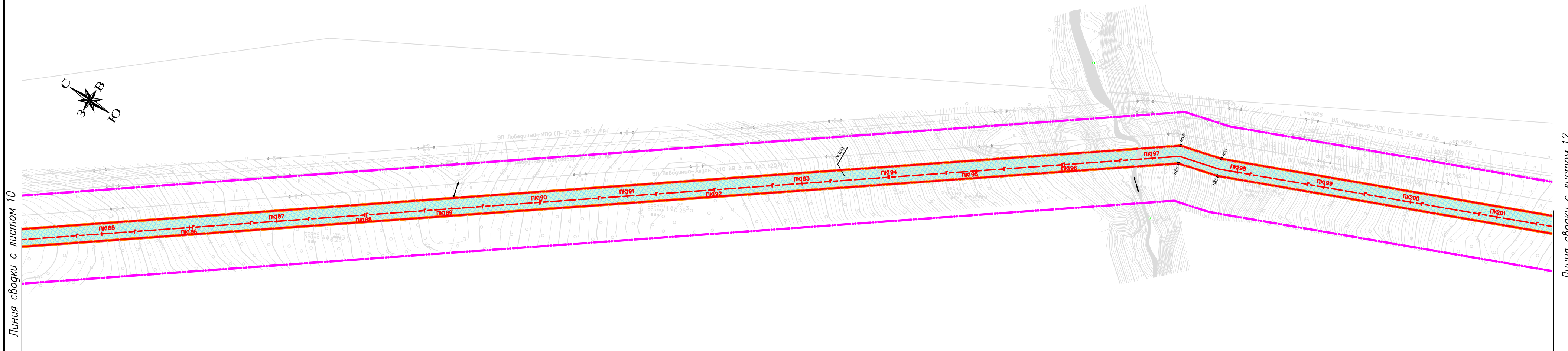
Картографическая основа – топографический план ООО «ИПИГАЗ», 2018 г.

| | | | | | |
|--|----------------|--------|------------|---------|---------|
| Газопровод межпоселковый от ГРС Алдан до н.п. Алдан с отводом до н.п. Ленинский и н.п. Лебединый Алданского района Республики Саха-Якутия, 23.4 км | | | | | |
| Изм. | Кол.уч. | Лист | № док | Подпись | Дата |
| Разработал | Абакумова Е.Н. | | | | 12.2018 |
| Проверил | Гайдукова Л.Н. | | | | 12.2018 |
| ПРОЕКТ МЕЖЕВАНИЯ ТЕРРИТОРИИ | | | | | |
| Чертеж межевания территории | | | | | |
| М 1:2000 | | | | | |
| Стадия | Лист | Листов | | | |
| П | 10 | 13 | ООО "Вола" | | |



Линия сводки с листом 10

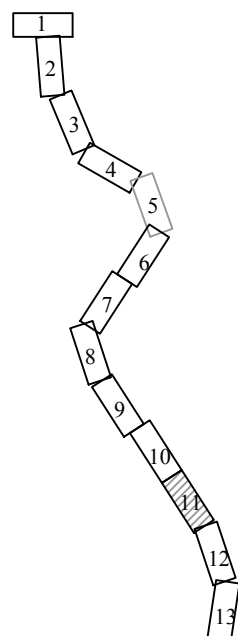
Линия сводки с листом 12



Условные обозначения:

- границы планируемых элементов планировочной структуры;
- границы существующих земельных участков;
- границы существующих элементов планировочной структуры (квартал);
- граница муниципального образования;
- n1 - номера характерных точек границ образуемой части (земельного участка).
- границы территории, в отношении которой осуществляется подготовка проекта планировки;
- отвод образуемой части земельного участка во временное пользование;
- отвод образуемого земельного участка в постоянное пользование;
- отвод образуемого земельного участка во временное пользование;
- территория населенных пунктов;
- границы лесничеств, лесопарков, участковых лесничеств, лесных кварталов, лесотаксационных выделов или частей лесотаксационных выделов.
- утверждаемые красные линии.

Схема расположения листов



Примечание:

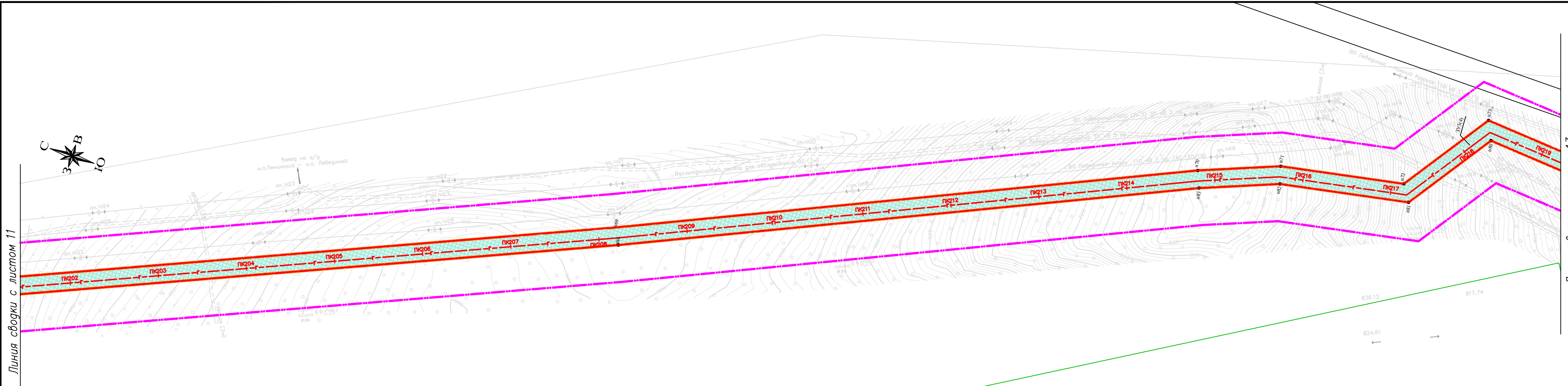
1. Линии отступа от красных линий в целях определения мест допустимого размещения зданий, строений, сооружений отсутствуют;
2. Красные линии установлены и отображены согласно Приказу Министерства строительства и жилищно-коммунального хозяйства Российской Федерации № 742/пр от 25.04.2017 г.;
3. Виды элементов планировочной структуры определены согласно Приказу Министерства строительства и жилищно-коммунального хозяйства Российской Федерации № 738/пр от 25.04.2017 г.;
4. Земельные участки, в отношении которых предполагается их резервирование и (или) изъятие для государственных или муниципальных нужд, отсутствуют.

Система координат: Местная
Система высот: Балтийская

Картографическая основа – топографический план ООО «ИПИГАЗ», 2018 г.

| | | | | | |
|--|---------|------|--------|----------------|---------|
| Газопровод межпоселковый от ГРС Алдан до н.п. Алдан с отводом до н.п. Ленинский и н.п. Лебединый Алданского района Республики Саха-Якутия, 23.4 км | | | | | |
| Изм. | Кол.уч. | Лист | № док | Подпись | Дата |
| | | | | Абакумова Е.Н. | 12.2018 |
| | | | | Гайдукова Л.Н. | 12.2018 |
| ПРОЕКТ МЕЖЕВАНИЯ ТЕРРИТОРИИ | | | | | |
| Чертеж межевания территории | | | | | |
| М 1:2000 | | | | | |
| | | | Стадия | Лист | Листов |
| | | | П | 11 | 13 |
| ООО "Вола" | | | | | |

Инв. № подл. Погр. и дата. Возм. инв. № Инв. № дубл. Погр. и дата. Погр. и дата.



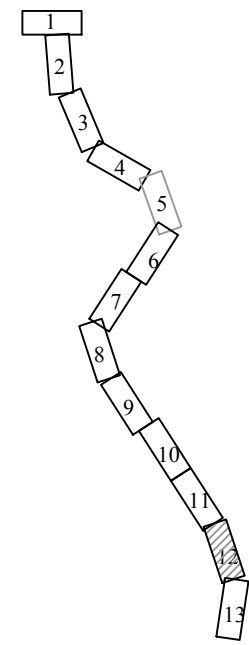
Линия сводки с листом 11

Линия сводки с листом 13

Условные обозначения:

-  - границы планируемых элементов планировочной структуры;
-  - границы существующих земельных участков;
-  - границы существующих элементов планировочной структуры (квартал);
-  - граница муниципального образования;
-  n1 - номера характерных точек границ образуемой части (земельного участка).
-  - границы территории, в отношении которой осуществляется подготовка проекта планировки;
-  - отвод образуемой части земельного участка во временное пользование;
-  - отвод образуемого земельного участка в постоянное пользование;
-  - отвод образуемого земельного участка во временное пользование;
-  - территория населенных пунктов;
-  - границы лесничеств, лесопарков, участковых лесничеств, лесных кварталов, лесотаксационных выделов или частей лесотаксационных выделов.
-  - утверждаемые красные линии.

Схема расположения листов



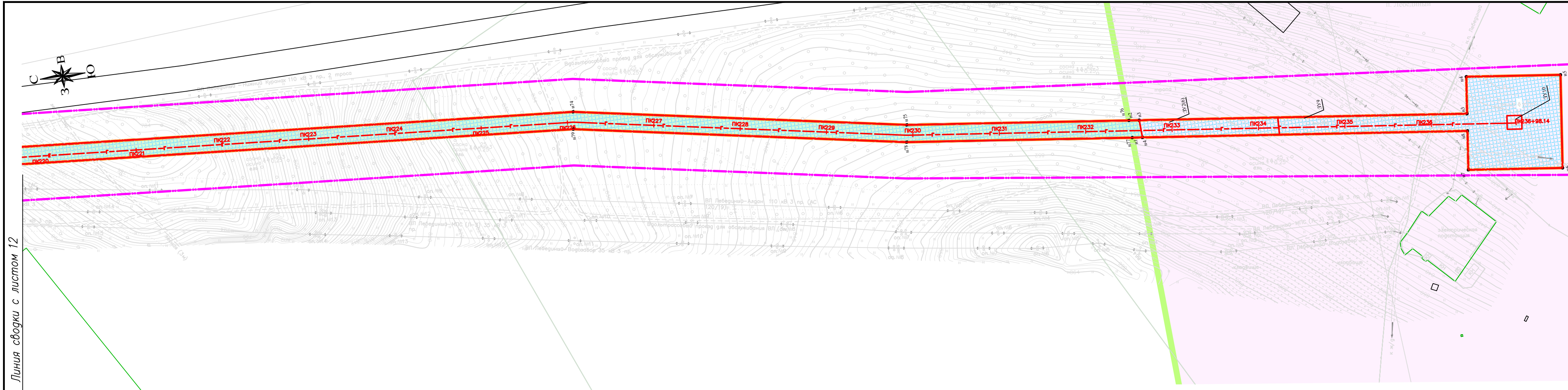
Система координат: Местная
Система высот: Балтийская

Картографическая основа – топографический план ООО «ИПИГАЗ», 2018 г.

Примечание:
 1. Линии отступа от красных линий в целях определения мест допустимого размещения зданий, строений, сооружений отсутствуют;
 2. Красные линии установлены и отображены согласно Приказу Министерства строительства и жилищно-коммунального хозяйства Российской Федерации № 742/пр от 25.04.2017 г.;
 3. Виды элементов планировочной структуры определены согласно Приказу Министерства строительства и жилищно-коммунального хозяйства Российской Федерации № 738/пр от 25.04.2017 г.;
 4. Земельные участки, в отношении которых предполагается их резервирование и (или) изъятие для государственных или муниципальных нужд, отсутствуют.

| Изм. | Кол.уч. | Лист | № док. | Подпись | Дата | Газопровод межпоселковый от ГРС Алдан до н.п. Алдан с отводом до н.п. Ленинский и н.п. Лебединый Алданского района Республики Саха-Якутия, 23.4 км | | | |
|-----------------------------|---------|------|--------|----------------|---------|--|--------|------|--------|
| Разработал | | | | Абакумова Е.Н. | 12.2018 | ПРОЕКТ МЕЖЕВАНИЯ ТЕРРИТОРИИ | Стадия | Лист | Листов |
| Проверил | | | | Гайдукова Л.Н. | 12.2018 | | П | 12 | 13 |
| Чертеж межевания территории | | | | | | ООО "Вола" | | | |
| М 1:2000 | | | | | | | | | |

Погр. и дата
Инв. № дубл.
Инв. № дубл.
Взам. инв. №
Погр. и дата
Инв. № подл.



Линия сводки с листом 12

Условные обозначения:


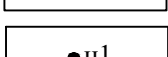


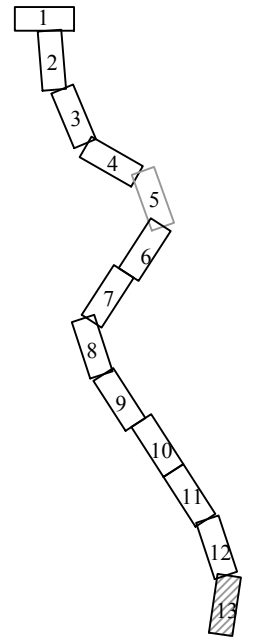
-  - границы планируемых элементов планировочной структуры;
-  - границы существующих земельных участков;
-  - границы существующих элементов планировочной структуры (квартал);
-  - граница муниципального образования;
-  - номера характерных точек границ образуемой части (земельного участка).
-  - границы территории, в отношении которой осуществляется подготовка проекта планировки;
-  - отвод образуемой части земельного участка во временное пользование;
-  - отвод образуемого земельного участка в постоянное пользование;
-  - отвод образуемого земельного участка во временное пользование;
-  - территория населенных пунктов;
-  - границы лесничеств, лесопарков, участковых лесничеств, лесных кварталов, лесотаксационных выделов или частей лесотаксационных выделов.
-  - утверждаемые красные линии.

Схема расположения листов



Примечание:
 1. Линии отступа от красных линий в целях определения мест допустимого размещения зданий, строений, сооружений отсутствуют;
 2. Красные линии установлены и отображены согласно Приказу Министерства строительства и жилищно-коммунального хозяйства Российской Федерации № 742/пр от 25.04.2017 г.;
 3. Виды элементов планировочной структуры определены согласно Приказу Министерства строительства и жилищно-коммунального хозяйства Российской Федерации № 738/пр от 25.04.2017 г.;
 4. Земельные участки, в отношении которых предполагается их резервирование и (или) изъятие для государственных или муниципальных нужд, отсутствуют.

Система координат: Местная
 Система высот: Балтийская

Картографическая основа – топографический план ООО «ИПИГАЗ», 2018 г.

| | | | | | | | | |
|--|----------------|------|--------|---------|---------|------------|------|--------|
| Газопровод межпоселковый от ГРС Алдан до н.п. Алдан с отводом до н.п. Ленинский и н.п. Лебединый Алданского района Республики Саха-Якутия, 23.4 км | | | | | | | | |
| Изм. | Кол.уч. | Лист | № док. | Подпись | Дата | | | |
| Разработал | Абакумова Е.Н. | | | | 12.2018 | | | |
| Проверил | Гайдукова Л.Н. | | | | 12.2018 | | | |
| ПРОЕКТ МЕЖЕВАНИЯ ТЕРРИТОРИИ | | | | | | Стадия | Лист | Листов |
| | | | | | | П | 13 | 13 |
| Чертеж межевания территории | | | | | | ООО "Вола" | | |
| М 1:2000 | | | | | | | | |

Инв. № подл.
 Погр. и дата
 Возм. инв. №
 Инв. № дубл.
 Погр. и дата

Перечень координат характерных точек образуемых земельных участков

| Условный номер земельного участка :ЗУ1 | | |
|---|---------------|-----------|
| Площадь земельного участка 72390 м ² | | |
| Обозначение характерных точек границ | Координаты, м | |
| | X | Y |
| 1 | 2 | 3 |
| :ЗУ1(1) | – | – |
| н1 | 610589.63 | 466327.82 |
| н2 | 610573.42 | 466312.23 |
| н3 | 610575.43 | 466312.07 |
| н4 | 610681.83 | 466267.56 |
| н5 | 610759.71 | 466243.24 |
| н6 | 610875.32 | 466022.61 |
| н7 | 611404.08 | 465857.38 |
| н8 | 611399.93 | 465879.62 |
| н9 | 610889.19 | 466039.23 |
| н10 | 610773.58 | 466259.86 |
| н11 | 610688.70 | 466286.36 |
| н1 | 610589.63 | 466327.82 |
| :ЗУ1(2) | – | – |
| н12 | 608890.71 | 468075.23 |
| н13 | 608940.54 | 467806.86 |
| н14 | 609166.87 | 467232.93 |
| н15 | 609186.35 | 467237.87 |
| н16 | 609186.22 | 467238.35 |
| н17 | 608959.85 | 467812.40 |
| н18 | 608912.78 | 468065.98 |
| н12 | 608890.71 | 468075.23 |
| :ЗУ1(3) | – | – |
| н19 | 609728.47 | 466688.08 |
| н20 | 609719.57 | 466670.12 |
| н21 | 610006.15 | 466550.23 |
| н22 | 610016.43 | 466567.61 |
| н23 | 609948.48 | 466596.04 |
| н24 | 609956.01 | 466613.68 |
| н25 | 609928.41 | 466625.45 |
| н26 | 609932.34 | 466634.66 |
| н27 | 609913.93 | 466642.49 |
| н28 | 609849.55 | 466669.95 |
| н29 | 609837.79 | 466642.35 |
| н19 | 609728.47 | 466688.08 |
| :ЗУ1(4) | – | – |
| н30 | 608085.85 | 468647.45 |
| н31 | 608067.87 | 468636.80 |

| | | | | | | | |
|---------------|----------------|--------------|--------|---------|------|---|------|
| Изм. | Кол.уч. | Лист | № док. | Подпись | Дата | Газопровод межпоселковый от ГРС Алдан до н.п. Алдан с отводом до н.п. Ленинский и н.п. Лебединый Алданского района Республики Саха-Якутия | Лист |
| | | | | | | | |
| Индв. № подл. | Подпись и дата | Взам. инв. № | | | | | |

| | | |
|---|---------------|-----------|
| н32 | 608356.18 | 468375.05 |
| н33 | 608422.69 | 468448.33 |
| н34 | 608407.35 | 468461.19 |
| н35 | 608354.82 | 468403.31 |
| н30 | 608085.85 | 468647.45 |
| :ЗУ1(5) | – | – |
| н36 | 609258.36 | 466974.70 |
| н37 | 609241.69 | 466959.89 |
| н38 | 609248.53 | 466934.89 |
| н39 | 609318.86 | 466865.29 |
| н40 | 609327.92 | 466856.32 |
| н41 | 609367.06 | 466817.59 |
| н42 | 609604.09 | 466718.42 |
| н43 | 609612.50 | 466736.59 |
| н44 | 609378.38 | 466834.52 |
| н45 | 609352.92 | 466859.71 |
| н46 | 609343.87 | 466868.67 |
| н47 | 609266.41 | 466945.32 |
| н36 | 609258.36 | 466974.70 |
| :ЗУ1(6) | – | – |
| н48 | 604746.89 | 466905.60 |
| н49 | 604718.07 | 466882.86 |
| н50 | 604580.10 | 466482.88 |
| н51 | 604590.94 | 466495.54 |
| н52 | 604679.23 | 466757.39 |
| н53 | 604685.13 | 466770.28 |
| н54 | 604692.45 | 466786.35 |
| н55 | 604742.61 | 466896.21 |
| н48 | 604746.89 | 466905.60 |
| :ЗУ1(7) | – | – |
| н56 | 605016.09 | 467113.90 |
| н57 | 605004.27 | 467108.78 |
| н58 | 604995.09 | 467101.53 |
| н59 | 604976.66 | 467084.69 |
| н60 | 604946.77 | 467063.40 |
| н61 | 604913.86 | 467037.43 |
| н62 | 604920.07 | 467036.39 |
| н63 | 604938.88 | 467033.22 |
| н64 | 604989.26 | 467069.11 |
| н65 | 605015.15 | 467092.79 |
| н66 | 605017.43 | 467097.94 |
| н67 | 605018.62 | 467102.05 |
| н68 | 605016.98 | 467107.77 |
| н69 | 605015.95 | 467110.59 |
| н56 | 605016.09 | 467113.90 |
| :ЗУ1(8) | – | – |
| н70 | 608468.39 | 468528.40 |
| н71 | 608419.02 | 468474.03 |
| н72 | 608434.39 | 468461.20 |
| н73 | 608483.16 | 468514.93 |
| н70 | 608468.39 | 468528.40 |
| 1 | | |
| Условный номер земельного участка :ЗУ2 | | |
| Площадь земельного участка 31598 м ² | | |
| Обозначение характерных точек границ | Координаты, м | |
| | X | Y |
| 1 | 2 | 3 |

| | |
|----------------|--------|
| Инов. № подл. | 012929 |
| Подпись и дата | |
| Взам. инв. № | |

| | | | | | | | |
|------|---------|------|--------|---------|------|---|------|
| Изм. | Кол.уч. | Лист | № док. | Подпись | Дата | Газопровод межпоселковый от ГРС Алдан до н.п. Алдан с от- водом до н.п. Ленинский и н.п. Лебединый Алданского района Республики Саха-Якутия | Лист |
|------|---------|------|--------|---------|------|---|------|

| | | |
|---------|-----------|-----------|
| :ЗУ2(1) | – | – |
| н1 | 595733.50 | 470548.16 |
| н2 | 595574.44 | 470527.68 |
| н3 | 595575.46 | 470507.63 |
| н4 | 595732.71 | 470527.89 |
| н1 | 595733.50 | 470548.16 |
| :ЗУ2(2) | – | – |
| н5 | 604855.50 | 467067.51 |
| н6 | 604771.47 | 467007.68 |
| н7 | 604722.42 | 466900.17 |
| н8 | 604679.69 | 466806.54 |
| н9 | 604663.14 | 466770.30 |
| н10 | 604660.62 | 466764.75 |
| н11 | 604573.24 | 466505.61 |
| н12 | 604454.98 | 466367.80 |
| н13 | 604396.69 | 466417.84 |
| н14 | 604383.67 | 466402.65 |
| н15 | 604457.13 | 466339.60 |
| н16 | 604566.61 | 466467.16 |
| н17 | 604580.09 | 466482.88 |
| н18 | 604718.06 | 466882.86 |
| н19 | 604746.89 | 466905.63 |
| н20 | 604756.78 | 466927.29 |
| н21 | 604787.45 | 466994.49 |
| н22 | 604860.37 | 467046.42 |
| н23 | 604913.86 | 467037.43 |
| н24 | 604946.72 | 467063.35 |
| н25 | 604946.74 | 467063.37 |
| н26 | 604934.01 | 467054.33 |
| н5 | 604855.50 | 467067.51 |
| :ЗУ2(3) | – | – |
| н27 | 605320.22 | 467420.25 |
| н28 | 605113.08 | 467312.61 |
| н29 | 605080.78 | 467295.82 |
| н30 | 605001.38 | 467171.43 |
| н31 | 604998.41 | 467166.74 |
| н32 | 604995.88 | 467109.86 |
| н33 | 604998.88 | 467104.95 |
| н34 | 604995.54 | 467101.96 |
| н35 | 604995.13 | 467101.58 |
| н36 | 604995.11 | 467101.55 |
| н37 | 605004.27 | 467108.80 |
| н38 | 605016.10 | 467113.94 |
| н39 | 605018.15 | 467160.50 |
| н40 | 605094.76 | 467280.54 |
| н41 | 605099.90 | 467283.22 |
| н42 | 605327.54 | 467401.51 |
| н27 | 605320.22 | 467420.25 |
| :ЗУ2(4) | – | – |
| н43 | 604331.91 | 466473.43 |
| н44 | 604322.44 | 466455.19 |
| н45 | 604374.61 | 466410.44 |
| н46 | 604387.48 | 466425.75 |
| н43 | 604331.91 | 466473.43 |
| :ЗУ2(5) | – | – |
| н47 | 603267.42 | 467053.61 |
| н48 | 603234.67 | 467054.78 |
| н49 | 603226.28 | 467055.07 |

| | |
|----------------|--------|
| Инов. № подл. | 012929 |
| Взам. инв. № | |
| Подпись и дата | |

| | | | | | | | |
|------|---------|------|--------|---------|------|---|------|
| Изм. | Кол.уч. | Лист | № док. | Подпись | Дата | Газопровод межпоселковый от ГРС Алдан до н.п. Алдан с от- водом до н.п. Ленинский и н.п. Лебединый Алданского района Республики Саха-Якутия | Лист |
| | | | | | | | |

| | | |
|---------|-----------|-----------|
| н50 | 603256.91 | 467033.98 |
| н51 | 603265.32 | 467033.67 |
| н52 | 603294.57 | 467032.62 |
| н53 | 603298.04 | 467031.80 |
| н47 | 603267.42 | 467053.61 |
| :ЗУ2(6) | – | – |
| н54 | 602536.21 | 467534.77 |
| н55 | 602417.88 | 467611.96 |
| н56 | 602417.87 | 467611.96 |
| н57 | 602542.05 | 467526.40 |
| н54 | 602536.21 | 467534.77 |
| 1 | | |

Условный номер земельного участка

:ЗУ3

Площадь земельного участка 343875 м²

| Обозначение характерных точек границ | Координаты, м | |
|--------------------------------------|---------------|-----------|
| | X | Y |
| 1 | 2 | 3 |
| :ЗУ3(1) | – | – |
| н1 | 597155.17 | 470720.04 |
| н2 | 596538.51 | 470667.81 |
| н3 | 596379.92 | 470654.36 |
| н4 | 596000.25 | 470582.48 |
| н5 | 595745.28 | 470549.66 |
| н6 | 595733.50 | 470548.16 |
| н7 | 595732.73 | 470527.89 |
| н8 | 595744.49 | 470529.40 |
| н9 | 596003.38 | 470562.72 |
| н10 | 596382.63 | 470634.51 |
| н11 | 596530.28 | 470647.03 |
| н12 | 597145.36 | 470699.14 |
| н13 | 597211.91 | 470603.57 |
| н14 | 597356.76 | 470577.63 |
| н15 | 597442.07 | 470544.52 |
| н16 | 598045.51 | 470277.19 |
| н17 | 599005.64 | 469869.61 |
| н18 | 599050.59 | 469857.65 |
| н19 | 600182.57 | 469008.15 |
| н20 | 600373.21 | 468867.20 |
| н21 | 600379.02 | 468871.43 |
| н22 | 600384.05 | 468867.67 |
| н23 | 600378.29 | 468863.45 |
| н24 | 600438.35 | 468819.04 |
| н25 | 600619.03 | 468717.36 |
| н26 | 600838.98 | 468593.10 |
| н27 | 600858.03 | 468582.20 |
| н28 | 600849.65 | 468595.15 |
| н29 | 600860.97 | 468588.76 |
| н30 | 600869.45 | 468575.68 |
| н31 | 601014.88 | 468492.55 |
| н32 | 601093.39 | 468441.89 |
| н33 | 601126.76 | 468402.85 |
| н34 | 601186.83 | 468414.00 |
| н35 | 601395.68 | 468271.04 |
| н36 | 601547.44 | 468168.94 |
| н37 | 601557.15 | 468175.45 |
| н38 | 601562.54 | 468171.84 |
| н39 | 601552.83 | 468165.33 |

Взам. инв. №

Подпись и дата

Инв. № подл.

012929

| | | | | | |
|------|---------|------|--------|---------|------|
| Изм. | Кол.уч. | Лист | № док. | Подпись | Дата |
|------|---------|------|--------|---------|------|

Газопровод межпоселковый от ГРС Алдан до н.п. Алдан с отводом до н.п. Ленинский и н.п. Лебединый Алданского района Республики Саха-Якутия

Лист

| | | |
|---------|-----------|-----------|
| н40 | 601642.13 | 468105.25 |
| н41 | 601786.85 | 467999.63 |
| н42 | 602315.96 | 467654.56 |
| н43 | 602522.03 | 467520.15 |
| н44 | 602693.10 | 467275.18 |
| н45 | 602725.00 | 467231.48 |
| н46 | 602850.46 | 467153.74 |
| н47 | 602947.10 | 467100.07 |
| н48 | 602963.01 | 467091.25 |
| н49 | 603045.75 | 467054.42 |
| н50 | 603111.96 | 467039.16 |
| н51 | 603145.98 | 467037.93 |
| н52 | 603256.89 | 467033.98 |
| н53 | 603226.26 | 467055.07 |
| н54 | 603114.57 | 467059.08 |
| н55 | 603052.12 | 467073.47 |
| н56 | 602971.95 | 467109.15 |
| н57 | 602860.60 | 467170.99 |
| н58 | 602738.85 | 467246.42 |
| н59 | 602709.38 | 467286.80 |
| н60 | 602542.03 | 467526.40 |
| н61 | 602417.64 | 467612.11 |
| н62 | 602316.10 | 467678.33 |
| н63 | 601798.23 | 468016.10 |
| н64 | 601653.60 | 468121.63 |
| н65 | 601406.91 | 468287.58 |
| н66 | 601191.30 | 468435.18 |
| н67 | 601134.47 | 468424.62 |
| н68 | 601106.68 | 468457.12 |
| н69 | 601025.28 | 468509.66 |
| н70 | 600848.87 | 468610.49 |
| н71 | 600628.84 | 468734.79 |
| н72 | 600449.23 | 468835.86 |
| н73 | 600194.52 | 469024.18 |
| н74 | 599059.49 | 469875.98 |
| н75 | 599012.14 | 469888.56 |
| н76 | 598053.47 | 470295.55 |
| н77 | 597449.73 | 470563.00 |
| н78 | 597362.18 | 470596.97 |
| н79 | 597223.58 | 470621.79 |
| н1 | 597155.17 | 470720.04 |
| :3У3(2) | - | - |
| н80 | 607747.06 | 468955.03 |
| н81 | 607576.37 | 468946.77 |
| н82 | 607506.91 | 468929.50 |
| н83 | 607331.78 | 468848.40 |
| н84 | 606631.50 | 468101.29 |
| н85 | 606567.20 | 468116.32 |
| н86 | 606435.87 | 467976.14 |
| н87 | 606443.17 | 467975.79 |
| н88 | 606442.81 | 467967.78 |
| н89 | 606434.80 | 467968.16 |
| н90 | 606435.12 | 467975.35 |
| н91 | 606420.58 | 467959.81 |
| н92 | 606180.76 | 467848.63 |
| н93 | 605986.03 | 467724.26 |
| н94 | 605723.70 | 467622.66 |
| н95 | 605402.22 | 467462.85 |

| | |
|----------------|--------|
| Индв. № подл. | 012929 |
| Подпись и дата | |
| Взам. инв. № | |

| | | | | | | | |
|------|---------|------|--------|---------|------|---|------|
| Изм. | Кол.уч. | Лист | № док. | Подпись | Дата | Газопровод межпоселковый от ГРС Алдан до н.п. Алдан с отводом до н.п. Ленинский и н.п. Лебединый Алданского района Республики Саха-Якутия | Лист |
|------|---------|------|--------|---------|------|---|------|

| | | |
|---------|-----------|-----------|
| н96 | 605326.20 | 467423.37 |
| н97 | 605320.23 | 467420.25 |
| н98 | 605327.55 | 467401.52 |
| н99 | 605333.52 | 467404.62 |
| н100 | 605411.28 | 467445.04 |
| н101 | 605731.76 | 467604.34 |
| н102 | 605995.12 | 467706.34 |
| н103 | 606190.39 | 467831.05 |
| н104 | 606432.51 | 467943.29 |
| н105 | 606573.89 | 468094.22 |
| н106 | 606638.19 | 468079.19 |
| н107 | 607343.71 | 468831.89 |
| н108 | 607513.58 | 468910.54 |
| н109 | 607579.29 | 468926.88 |
| н110 | 607739.75 | 468934.65 |
| н111 | 608063.06 | 468641.16 |
| н112 | 608067.85 | 468636.80 |
| н113 | 608085.85 | 468647.47 |
| н114 | 608080.69 | 468652.16 |
| н80 | 607747.06 | 468955.03 |
| :ЗУЗ(3) | – | – |
| н115 | 613697.34 | 465232.10 |
| н116 | 613677.76 | 465228.01 |
| н117 | 613683.02 | 465203.56 |
| н118 | 613679.93 | 465193.61 |
| н119 | 613680.14 | 465192.61 |
| н120 | 613686.56 | 465187.15 |
| н121 | 613696.32 | 465141.74 |
| н122 | 613679.78 | 464837.47 |
| н123 | 613677.61 | 464514.98 |
| н124 | 613682.80 | 464511.96 |
| н125 | 613697.77 | 464536.06 |
| н126 | 613699.79 | 464836.87 |
| н127 | 613716.44 | 465143.33 |
| н128 | 613705.99 | 465191.90 |
| н129 | 613699.12 | 465197.41 |
| н130 | 613698.88 | 465198.39 |
| н131 | 613702.74 | 465207.04 |
| н115 | 613697.34 | 465232.10 |
| :ЗУЗ(4) | – | – |
| н132 | 613684.61 | 465291.23 |
| н133 | 613665.05 | 465287.08 |
| н134 | 613670.48 | 465261.88 |
| н135 | 613675.00 | 465262.61 |
| н136 | 613690.16 | 465265.46 |
| н132 | 613684.61 | 465291.23 |
| :ЗУЗ(5) | – | – |
| н137 | 611399.94 | 465879.62 |
| н138 | 611404.10 | 465857.38 |
| н139 | 611434.74 | 465847.80 |
| н140 | 611579.83 | 465802.46 |
| н141 | 611970.49 | 465680.40 |
| н142 | 613571.93 | 465500.30 |
| н143 | 613586.71 | 465450.12 |
| н144 | 613597.49 | 465406.18 |
| н145 | 613637.59 | 465414.68 |
| н146 | 613648.00 | 465366.35 |
| н147 | 613664.00 | 465292.00 |

| | |
|----------------|--------|
| Инов. № подл. | 012929 |
| Взам. инв. № | |
| Подпись и дата | |

| | | | | | | | |
|------|---------|------|--------|---------|------|---|------|
| Изм. | Кол.уч. | Лист | № док. | Подпись | Дата | Газопровод межпоселковый от ГРС Алдан до н.п. Алдан с отводом до н.п. Ленинский и н.п. Лебединый Алданского района Республики Саха-Якутия | Лист |
|------|---------|------|--------|---------|------|---|------|

| | | |
|---------|-----------|-----------|
| н148 | 613683.56 | 465296.13 |
| н149 | 613667.41 | 465371.23 |
| н150 | 613657.17 | 465418.83 |
| н151 | 613699.33 | 465427.77 |
| н152 | 613674.38 | 465533.95 |
| н153 | 613599.26 | 465518.03 |
| н154 | 611974.62 | 465700.05 |
| н155 | 611552.11 | 465832.08 |
| н156 | 611430.24 | 465870.17 |
| н137 | 611399.94 | 465879.62 |
| – | – | – |
| н157 | 613644.66 | 465463.21 |
| н158 | 613640.74 | 465481.40 |
| н159 | 613624.98 | 465478.05 |
| н160 | 613628.90 | 465459.85 |
| н157 | 613644.66 | 465463.21 |
| :ЗУ3(6) | – | – |
| н161 | 608533.42 | 468656.59 |
| н162 | 608483.07 | 468599.04 |
| н163 | 608524.87 | 468544.56 |
| н164 | 608545.42 | 468525.83 |
| н165 | 608549.31 | 468522.34 |
| н166 | 608591.89 | 468567.17 |
| н167 | 608595.98 | 468563.44 |
| н168 | 608691.64 | 468487.86 |
| н169 | 608657.80 | 468459.22 |
| н170 | 608727.91 | 468377.19 |
| н171 | 608762.25 | 468406.27 |
| н172 | 608847.86 | 468306.10 |
| н173 | 608874.90 | 468160.49 |
| н174 | 608890.71 | 468075.23 |
| н175 | 608912.78 | 468065.98 |
| н176 | 608901.61 | 468126.17 |
| н177 | 608866.54 | 468315.03 |
| н178 | 608777.52 | 468419.19 |
| н179 | 608808.80 | 468445.69 |
| н180 | 608738.70 | 468527.70 |
| н181 | 608707.23 | 468501.05 |
| н182 | 608608.92 | 468578.69 |
| н183 | 608605.65 | 468581.67 |
| н184 | 608610.42 | 468586.69 |
| н161 | 608533.42 | 468656.59 |
| – | – | – |
| н185 | 608743.83 | 468450.93 |
| н186 | 608733.48 | 468463.02 |
| н187 | 608726.62 | 468457.19 |
| н188 | 608722.79 | 468453.97 |
| н189 | 608733.13 | 468441.88 |
| н185 | 608743.83 | 468450.93 |
| – | – | – |
| н190 | 608545.16 | 468583.82 |
| н191 | 608536.26 | 468591.90 |
| н192 | 608528.20 | 468582.99 |
| н193 | 608537.08 | 468574.91 |
| н190 | 608545.16 | 468583.82 |
| 1 | | |

Условный номер земельного участка
:ЗУ4

| | |
|----------------|--------|
| Инов. № подл. | 012929 |
| Взам. инв. № | |
| Подпись и дата | |

| | | | | | | | |
|------|---------|------|--------|---------|------|---|------|
| Изм. | Кол.уч. | Лист | № док. | Подпись | Дата | Газопровод межпоселковый от ГРС Алдан до н.п. Алдан с от- водом до н.п. Ленинский и н.п. Лебединый Алданского района Республики Саха-Якутия | Лист |
|------|---------|------|--------|---------|------|---|------|

| Площадь земельного участка 666 м ² | | |
|---|---------------|-----------|
| Обозначение характерных точек границ | Координаты, м | |
| | X | Y |
| 1 | 2 | 3 |
| :ЗУ4(1) | – | – |
| н1 | 613644.66 | 465463.21 |
| н2 | 613640.74 | 465481.40 |
| н3 | 613624.98 | 465478.05 |
| н4 | 613628.90 | 465459.85 |
| н1 | 613644.66 | 465463.21 |
| :ЗУ4(2) | – | – |
| н5 | 608743.83 | 468450.93 |
| н6 | 608733.48 | 468463.02 |
| н7 | 608726.62 | 468457.19 |
| н8 | 608722.79 | 468453.97 |
| н9 | 608733.13 | 468441.88 |
| н5 | 608743.83 | 468450.93 |
| :ЗУ4(3) | – | – |
| н10 | 608545.16 | 468583.82 |
| н11 | 608536.26 | 468591.90 |
| н12 | 608528.20 | 468582.99 |
| н13 | 608537.08 | 468574.91 |
| н10 | 608545.16 | 468583.82 |
| 1 | | |

Условный номер земельного участка
:ЗУ5

Площадь земельного участка 20716 м²

| Обозначение характерных точек границ | Координаты, м | |
|--------------------------------------|---------------|-----------|
| | X | Y |
| 1 | 2 | 3 |
| :ЗУ5(1) | – | – |
| н1 | 610016.43 | 466567.61 |
| н2 | 610006.16 | 466550.25 |
| н3 | 610047.02 | 466533.16 |
| н4 | 610196.87 | 466470.47 |
| н5 | 610214.77 | 466462.98 |
| н6 | 610487.05 | 466349.08 |
| н7 | 610484.47 | 466342.95 |
| н8 | 610511.17 | 466331.78 |
| н9 | 610513.76 | 466337.90 |
| н10 | 610554.17 | 466321.00 |
| н11 | 610552.61 | 466313.79 |
| н12 | 610573.45 | 466312.25 |
| н13 | 610589.63 | 466327.81 |
| н14 | 610579.85 | 466331.93 |
| н15 | 610557.00 | 466333.63 |
| н16 | 610558.57 | 466340.84 |
| н17 | 610191.93 | 466494.22 |
| н18 | 610174.03 | 466501.70 |
| н19 | 610055.32 | 466551.37 |
| н1 | 610016.43 | 466567.61 |
| – | – | – |
| н20 | 610497.48 | 466360.94 |
| н21 | 610491.01 | 466345.60 |
| н22 | 610508.49 | 466338.29 |
| н23 | 610514.96 | 466353.63 |
| н20 | 610497.48 | 466360.94 |
| :ЗУ5(2) | – | – |

| | |
|----------------|--------|
| Изн. № подл. | 012929 |
| Подпись и дата | |
| Взам. инв. № | |

| | | | | | | | |
|------|---------|------|--------|---------|------|---|------|
| Изм. | Кол.уч. | Лист | № док. | Подпись | Дата | Газопровод межпоселковый от ГРС Алдан до н.п. Алдан с отводом до н.п. Ленинский и н.п. Лебединый Алданского района Республики Саха-Якутия | Лист |
|------|---------|------|--------|---------|------|---|------|

| | | |
|---------|-----------|-----------|
| н24 | 609186.23 | 467238.37 |
| н25 | 609186.22 | 467238.35 |
| н26 | 609186.35 | 467237.87 |
| н27 | 609166.88 | 467232.93 |
| н28 | 609167.23 | 467232.04 |
| н29 | 609241.71 | 466959.90 |
| н30 | 609258.36 | 466974.70 |
| н31 | 609258.41 | 466974.64 |
| н24 | 609186.23 | 467238.37 |
| :ЗУ5(3) | – | – |
| н32 | 609612.34 | 466736.67 |
| н33 | 609612.50 | 466736.59 |
| н34 | 609604.10 | 466718.45 |
| н35 | 609719.58 | 466670.14 |
| н36 | 609728.47 | 466688.08 |
| н32 | 609612.34 | 466736.67 |
| :ЗУ5(4) | – | – |
| н37 | 608483.07 | 468599.03 |
| н38 | 608478.32 | 468593.61 |
| н39 | 608475.18 | 468590.02 |
| н40 | 608480.81 | 468584.75 |
| н41 | 608502.01 | 468565.43 |
| н42 | 608502.00 | 468565.42 |
| н43 | 608516.79 | 468551.95 |
| н44 | 608516.79 | 468551.95 |
| н45 | 608524.80 | 468544.66 |
| н37 | 608483.07 | 468599.03 |
| 1 | | |

Условный номер земельного участка

:ЗУ6Площадь земельного участка 314 м²

| Обозначение характерных точек границ | Координаты, м | |
|--------------------------------------|---------------|-----------|
| | X | Y |
| 1 | 2 | 3 |
| н1 | 610497.48 | 466360.94 |
| н2 | 610491.01 | 466345.60 |
| н3 | 610508.49 | 466338.29 |
| н4 | 610514.96 | 466353.63 |
| н1 | 610497.48 | 466360.94 |

Условный номер земельного участка

:ЗУ7Площадь земельного участка 35940 м²

| Обозначение характерных точек границ | Координаты, м | |
|--------------------------------------|---------------|-----------|
| | X | Y |
| 1 | 2 | 3 |
| н1 | 604331.91 | 466473.43 |
| н2 | 604317.50 | 466485.82 |
| н3 | 604279.58 | 466518.37 |
| н4 | 604292.48 | 466533.34 |
| н5 | 604269.75 | 466552.93 |
| н6 | 604276.28 | 466560.50 |
| н7 | 604261.13 | 466573.56 |
| н8 | 604208.10 | 466619.25 |
| н9 | 604188.52 | 466596.52 |
| н10 | 604147.35 | 466631.86 |
| н11 | 604109.86 | 466704.61 |
| н12 | 604017.02 | 466709.05 |
| н13 | 603984.61 | 466771.95 |

| | |
|----------------|--------|
| Изнв. № подл. | 012929 |
| Подпись и дата | |
| Взам. инв. № | |

| | | | | | | | |
|------|---------|------|--------|---------|------|---|------|
| Изм. | Кол.уч. | Лист | № док. | Подпись | Дата | Газопровод межпоселковый от ГРС Алдан до н.п. Алдан с отводом до н.п. Ленинский и н.п. Лебединый Алданского района Республики Саха-Якутия | Лист |
|------|---------|------|--------|---------|------|---|------|

| | | |
|-----|-----------|-----------|
| н14 | 603962.97 | 466790.18 |
| н15 | 603858.50 | 466886.21 |
| н16 | 603607.87 | 466979.81 |
| н17 | 603513.76 | 467001.85 |
| н18 | 603508.18 | 467028.87 |
| н19 | 603493.68 | 467033.12 |
| н20 | 603477.03 | 467036.65 |
| н21 | 603466.41 | 467041.23 |
| н22 | 603412.58 | 467055.79 |
| н23 | 603405.79 | 467027.13 |
| н24 | 603297.25 | 467052.54 |
| н25 | 603267.42 | 467053.60 |
| н26 | 603298.01 | 467031.83 |
| н27 | 603401.17 | 467007.67 |
| н28 | 603390.79 | 466963.88 |
| н29 | 603498.48 | 466938.67 |
| н30 | 603509.06 | 466982.41 |
| н31 | 603602.07 | 466960.63 |
| н32 | 603847.84 | 466868.85 |
| н33 | 603949.76 | 466775.17 |
| н34 | 603968.66 | 466759.23 |
| н35 | 604004.53 | 466689.62 |
| н36 | 604097.37 | 466685.19 |
| н37 | 604131.36 | 466619.23 |
| н38 | 604296.79 | 466477.24 |
| н39 | 604322.45 | 466455.21 |
| н1 | 604331.91 | 466473.43 |
| - | - | - |
| н40 | 603446.79 | 466998.02 |
| н41 | 603464.51 | 466993.87 |
| н42 | 603468.31 | 467009.92 |
| н43 | 603450.59 | 467014.07 |
| н40 | 603446.79 | 466998.02 |
| 1 | | |

Условный номер земельного участка
:ЗУ8

Площадь земельного участка 300 м²

| Обозначение характерных точек границ | Координаты, м | |
|--------------------------------------|---------------|-----------|
| | X | Y |
| 1 | 2 | 3 |
| н1 | 603446.79 | 466998.02 |
| н2 | 603464.51 | 466993.87 |
| н3 | 603468.31 | 467009.92 |
| н4 | 603450.59 | 467014.07 |
| н1 | 603446.79 | 466998.02 |
| 1 | | |

Условный номер земельного участка
:ЗУ9

Площадь земельного участка 15846 м²

| Обозначение характерных точек границ | Координаты, м | |
|--------------------------------------|---------------|-----------|
| | X | Y |
| 1 | 2 | 3 |
| н1 | 595574.44 | 470527.65 |
| н2 | 595357.17 | 470499.69 |
| н3 | 595351.82 | 470542.09 |
| н4 | 595243.66 | 470528.18 |
| н5 | 595257.16 | 470421.28 |
| н6 | 595365.32 | 470435.19 |

| | |
|----------------|--------|
| Инва. № подл. | 012929 |
| Взам. инв. № | |
| Подпись и дата | |

| | | | | | | | |
|------|---------|------|--------|---------|------|---|------|
| Изм. | Кол.уч. | Лист | № док. | Подпись | Дата | Газопровод межпоселковый от ГРС Алдан до н.п. Алдан с отводом до н.п. Ленинский и н.п. Лебединый Алданского района Республики Саха-Якутия | Лист |
|------|---------|------|--------|---------|------|---|------|

| | | |
|-----|-----------|-----------|
| н7 | 595359.68 | 470479.84 |
| н8 | 595575.46 | 470507.63 |
| н1 | 595574.44 | 470527.65 |
| – | – | – |
| н9 | 595295.05 | 470488.41 |
| н10 | 595297.02 | 470472.79 |
| н11 | 595313.93 | 470474.96 |
| н12 | 595311.96 | 470490.59 |
| н9 | 595295.05 | 470488.41 |
| 1 | | |

Условный номер земельного участка
:ЗУ10

Площадь земельного участка 269 м²

| Обозначение характерных точек границ | Координаты, м | |
|--------------------------------------|---------------|-----------|
| | X | Y |
| 1 | 2 | 3 |
| н1 | 595295.05 | 470488.41 |
| н2 | 595297.02 | 470472.79 |
| н3 | 595313.93 | 470474.96 |
| н4 | 595311.96 | 470490.59 |
| н1 | 595295.05 | 470488.41 |
| 1 | | |

Условный номер части земельного участка
14:02:000000:4702/ЧЗУ1

Площадь земельного участка 100 м²

| Обозначение характерных точек границ | Координаты, м | |
|--------------------------------------|---------------|-------------|
| | X | Y |
| 1 | 2 | 3 |
| н1 | 6510478.54 | 22291228.77 |
| н2 | 6510477.28 | 22291233.60 |
| н3 | 6510457.91 | 22291228.59 |
| н4 | 6510459.18 | 22291223.75 |
| н1 | 6510478.54 | 22291228.77 |
| 1 | | |

Условный номер земельного участка
14:02:000000:5132/ЧЗУ1

Площадь земельного участка 70 м²

| Обозначение характерных точек границ | Координаты, м | |
|--------------------------------------|---------------|-------------|
| | X | Y |
| 1 | 2 | 3 |
| н1 | 6498230.10 | 22293556.18 |
| н2 | 6498239.50 | 22293563.11 |
| н3 | 6498233.99 | 22293566.49 |
| н4 | 6498224.59 | 22293559.54 |
| н1 | 6498230.10 | 22293556.18 |
| 1 | | |

Условный номер земельного участка
14:02:000000:5132/ЧЗУ2

Площадь земельного участка 93 м²

| Обозначение характерных точек границ | Координаты, м | |
|--------------------------------------|---------------|-------------|
| | X | Y |
| 1 | 2 | 3 |
| н5 | 6497529.08 | 22293935.44 |
| н6 | 6497519.94 | 22293948.20 |
| н7 | 6497508.40 | 22293954.05 |
| н8 | 6497517.40 | 22293941.45 |
| н5 | 6497529.08 | 22293935.44 |
| 1 | | |

| | | |
|--------------|--------|----------------|
| Изн. № подл. | 012929 | Взам. инв. № |
| | | Подпись и дата |

| | | | | | | | |
|------|---------|------|--------|---------|------|---|------|
| Изм. | Кол.уч. | Лист | № док. | Подпись | Дата | Газопровод межпоселковый от ГРС Алдан до н.п. Алдан с отводом до н.п. Ленинский и н.п. Лебединый Алданского района Республики Саха-Якутия | Лист |
|------|---------|------|--------|---------|------|---|------|

Условный номер земельного участка

14:02:000000:5132/ЧЗУ3Площадь земельного участка 43 м²

| Обозначение характерных точек границ | Координаты, м | |
|--------------------------------------|---------------|-------------|
| | X | Y |
| 1 | 2 | 3 |
| н9 | 6497025.44 | 22294200.95 |
| н10 | 6497031.03 | 22294205.43 |
| н11 | 6497025.84 | 22294208.96 |
| н12 | 6497020.22 | 22294204.45 |
| н9 | 6497025.44 | 22294200.95 |

| | | | | | | | | | | |
|-------------------------|----------------|--------------|------|---------|------|--------|---------|------|---|------|
| Инва. № подл. 012929 | Подпись и дата | Взам. инв. № | | | | | | | Газопровод межпоселковый от ГРС Алдан до н.п. Алдан с отводом до н.п. Ленинский и н.п. Лебединый Алданского района Республики Саха-Якутия | Лист |
| | | | Изм. | Кол.уч. | Лист | № док. | Подпись | Дата | | |