



ООО «ВОЛГА»

**ДОКУМЕНТАЦИЯ ПО ПЛАНИРОВКЕ ТЕРРИТОРИИ
(ПРОЕКТ ПЛАНИРОВКИ ТЕРРИТОРИИ)**

**Титул объекта:
«Газопровод межпоселковый от ГРС Алдан до н.п. Алдан с отводом
до н.п. Ленинский и н.п. Лебединый Алданского района Республики
Саха-Якутия»**

**Том 4. Материалы по обоснованию проекта планировки территории.
Графическая часть**

Инв. № подл.	Подпись и дата	Взам. инв. №

Директор

И.А. Петров

Главный инженер проекта

Л.Н. Гайдукова

2018



ООО «ВОЛГА»

**ДОКУМЕНТАЦИЯ ПО ПЛАНИРОВКЕ ТЕРРИТОРИИ
(ПРОЕКТ ПЛАНИРОВКИ ТЕРРИТОРИИ)**

**Титул объекта:
«Газопровод межпоселковый от ГРС Алдан до н.п. Алдан с отводом
до н.п. Ленинский и н.п. Лебединый Алданского района Республики
Саха-Якутия»**

**Том 4. Материалы по обоснованию проекта планировки территории.
Графическая часть**

Инов. № подл.	
Подпись и дата	
Взам. инв. №	

2018

РЕГИСТРАЦИОННАЯ КАРТОЧКА ПРОЕКТА

1	Местоположение проектируемого объекта	Российская Федерация, Республика Саха (Якутия), Алданский район
2	Наименование (титул) проектируемого объекта	Газопровод межпоселковый от ГРС Алдан до н.п. Алдан с отводом до н.п. Ленинский и н.п. Лебединый Алданского района Республики Саха-Якутия
3	Наименование планируемых работ в отношении проектируемого объекта	новое строительство
4	Вид планируемого к размещению проектируемого объекта	Газопровод
5	Основные характеристики планируемого к размещению проектируемого объекта	Межпоселковый газопровод высокого давления II категории PN≤0,6 Мпа из полиэтиленовых и стальных труб в одностроительном исполнении
6	Приказ (Распоряжение) органов государственной власти и (или) органов местного самоуправления о подготовке документации по планировке территории	Распоряжение АО «Газпром газораспределение Дальний Восток» № 21 от 29 января 2018 г.
7	Заказчик	<u>ООО «ИПИГАЗ»</u> 109428, г. Москва, Проспект Рязанский, дом 22, корп. 2, этаж 7, пом. XIII, ком. 19. телефон (495) 108-52-42
8	Проектная организация	ООО «ВОЛГА», 412113, Саратовская область, г. Энгельс, ул. Воронежская, 63, тел.: 8 (8452) 25-40-38, info-volga@bk.ru
9	Организация – разработчик проектной документации лесных участков	Якутский филиал ФГБУ «Рослесинфорг», 677018, Республика Саха (Якутия), г. Якутск, ул. Дежнева, 73, тел.: (4112) 35-57-13
10	Авторы проекта	Гайдукова Л.Н., Абакумова Е.Н.
11	Общая площадь земельных участков под размещение объекта	52,2220 га

Взам. инв. №

Подпись и дата

Инв. № подл.

СОДЕРЖАНИЕ ТОМА		Стр.
	Регистрационная карточка проекта	3
	Содержание тома	4
	Состав документации	5
1	Схема расположения элементов планировочной структуры	8
2	Схема использования территории в период подготовки проекта планировки территории	9
3	Схема границ зон с особыми условиями использования территорий	22
4	Схема границ территорий, подверженных риску возникновения чрезвычайных ситуаций природного и техногенного характера	35
5	Схема конструктивных и планировочных решений	36

Инов. № подл.	Взам. инв. №
Подпись и дата	

Изм.	Кол.уч.	Лист	№ док.	Подпись	Дата	Содержание тома	Лист

№№ п.п.	Наименование
Том 1. Основная часть проекта планировки. Положение о размещении объектов трубопроводного транспорта	
1	Титульный лист
2	Регистрационная карточка проекта
3	Содержание тома
4	Состав документации по планировке территории
5	Введение
6	Раздел 1. Сведения о размещении объекта на территории
Том 2. Основная часть проекта планировки территории. Графическая часть	
7	Титульный лист
8	Регистрационная карточка проекта
9	Содержание тома
10	Состав документации по планировке территории
11	Чертеж красных линий
12	Чертеж планировки территории
Том 3. Материалы по обоснованию проекта планировки территории. Пояснительная записка	
13	Титульный лист
14	Регистрационная карточка проекта
15	Содержание тома
16	Состав документации по планировке территории
17	Раздел 1. Обоснование размещения проектируемого объекта
18	Раздел 2. Сведения о пересечениях проектируемого объекта с другими объектами капитального строительства
19	Раздел 3. Приложения

Изм.	Кол.уч.	Лист	№ док.	Подпись	Дата

Газопровод межпоселковый от ГРС Алдан до н.п. Алдан с отводом до н.п. Ленинский и н.п. Лебединый Алданского района Республики Саха-Якутия

Лист

Том 4. Материалы по обоснованию проекта планировки территории. Графическая часть

20	Титульный лист
21	Регистрационная карточка проекта
22	Содержание тома
23	Состав документации по планировке территории
24	Схема расположения элементов планировочной структуры
25	Схема использования территории в период подготовки проекта планировки
26	Схема границ зон с особыми условиями использования территорий в зоне размещения объекта
27	Схема границ территорий, подверженных риску возникновения чрезвычайных ситуаций природного и техногенного характера (пожар, взрыв, химическое, радиоактивное заражение, затопление, подтопление, оползень, карсты, эрозия и т.д.)
28	Схема конструктивных и планировочных решений

Том 5. Основная часть проекта межевания территории. Текстовая часть

29	Титульный лист
30	Содержание тома
31	Состав документации по планировке территории
32	Пояснительная записка

Том 6. Основная часть проекта межевания территории. Графическая часть

33	Титульный лист
34	Содержание тома
35	Состав документации по планировке территории
36	Чертеж межевания территории М 1:1000

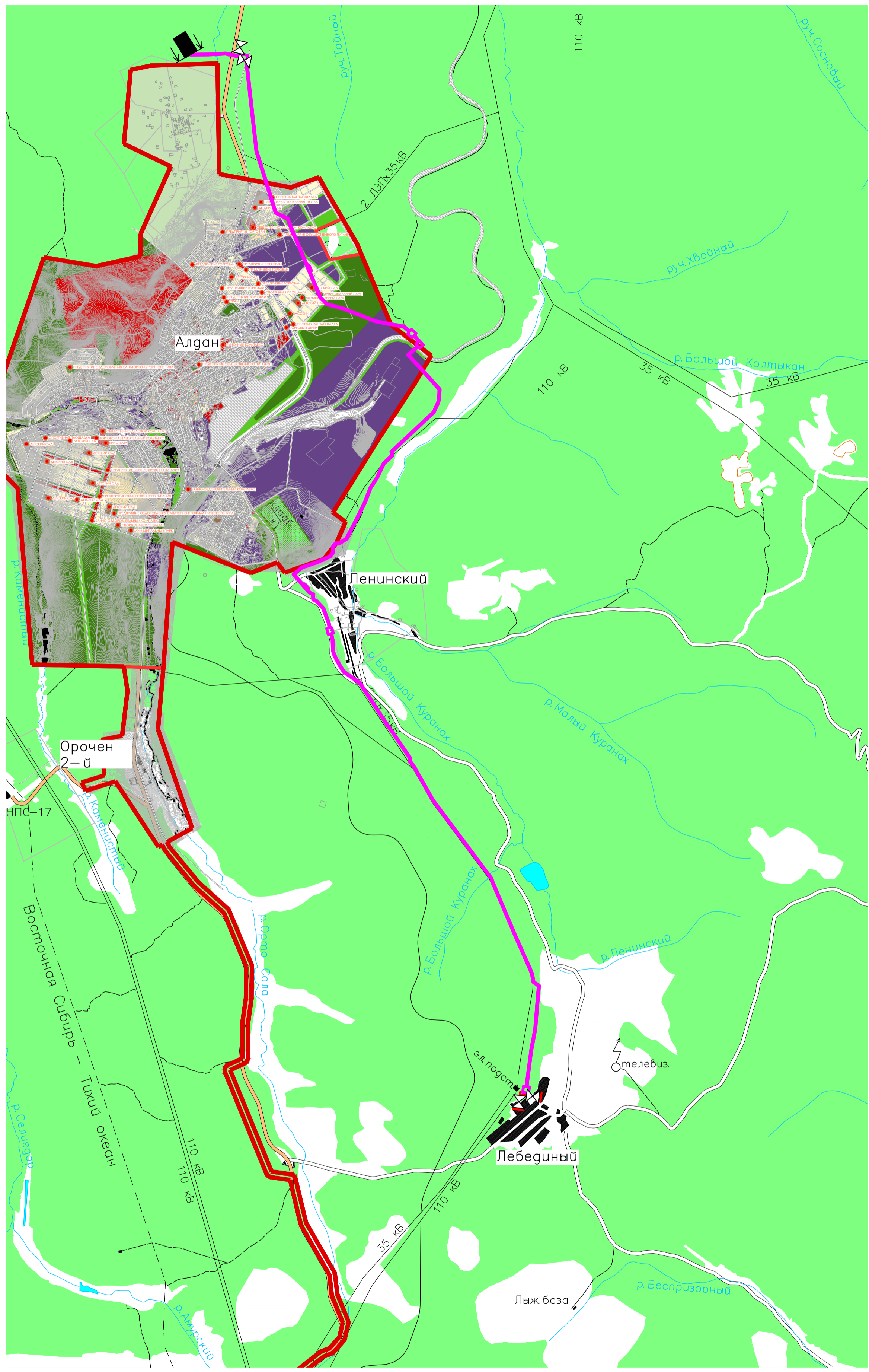
Том 7. Материалы по обоснованию проекта межевания территории

37	Титульный лист
38	Регистрационная карточка проекта
39	Содержание тома

Инв. № подл.	Подпись и дата	Взам. инв. №							Газопровод межпоселковый от ГРС Алдан до н.п. Алдан с отводом до н.п. Ленинский и н.п. Лебединый Алданского района Республики Саха-Якутия	Лист
			Изм.	Кол.уч.	Лист	№ док.	Подпись	Дата		

40	Состав документации по планировке территории
41	Материалы по обоснованию проекта межевания М 1:1000

Инв. № подл.	Подпись и дата	Взам. инв. №					Газопровод межпоселковый от ГРС Алдан до н.п. Алдан с отводом до н.п. Ленинский и н.п. Лебединый Алданского района Республики Саха-Якутия	Лист
			Изм.	Кол.уч.	Лист	№ док.		



Система координат: Местная
Система высот: Балтийская

Условные обозначения:

— границы зон планируемого размещения линейных объектов.

Изм.	Кол.уч.	Лист	№ док.	Подп.	Дата
Разработал	Абакумова Е.Н.				12.2018
Проверил	Гайдукова Л.Н.				12.2018

Газопровод межпоселковый от ГРС Алдан до н.п. Алдан с отводом до н.п. Ленинский и н.п. Лебединский Алданского района Республики Саха-Якутия

ПРОЕКТ ПЛАНИРОВКИ ТЕРРИТОРИИ	Стадия	Лист	Листов
	П	1	1


Схема расположения элементов планировочной структуры
Масштаб 1:25000

ООО "Волга"

Инв. № подл. | Подп. и дата | Взам. инв. № | Инв. № субл. | Подп. и дата

Линия сводки с листом 3

Линия сводки с листом 5



Условные обозначения:












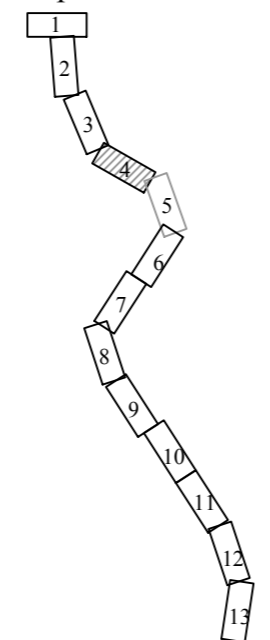
-  - границы существующих земельных участков;
-  - граница кадастрового квартала;
-  - граница муниципального образования;
-  - границы зон планируемого размещения линейных объектов;
-  - границы территории, в отношении которой осуществляется подготовка проекта планировки;
-  - отвод образуемой части земельного участка во временное пользование;
-  - отвод образуемого земельного участка в постоянное пользование;
-  - отвод образуемого земельного участка во временное пользование;
-  - территория населенных пунктов;
-  - границы лесничеств, лесопарков, участковых лесничеств, лесных кварталов, лесотаксационных выделов или частей лесотаксационных выделов.
-  - ось проектируемого газопровода.

Схема расположения листов

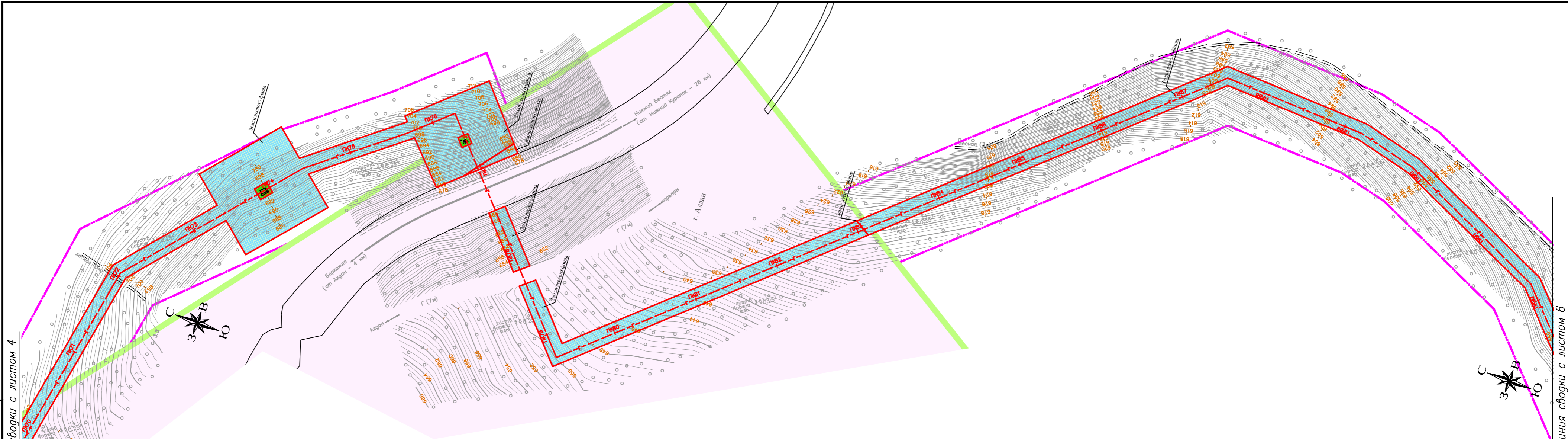


Система координат: Местная
Система высот: Балтийская

Картографическая основа – топографический план ООО «ИПИГАЗ», 2018 г.

Изм.	Кол.уч	Лист	№ док	Подпись	Дата	Газопровод межпоселковый от ГРС Алдан до н.п. Алдан с отводом до н.п. Ленинский и н.п. Лебединьги Алданского района Республики Саха-Якутия, 23.4 км			
Разработал		Абакумова Е.Н.			12.2018	Проект планировки территории	Стадия	Лист	Листов
Проверил		Гайдукова Л.Н.			12.2018		П	4	13
Схема использования территории в период подготовки проекта планировки территории						ООО "Вола"			
М 1:2000									

Инв. № подл.
Лист № подл.
Взам. инв. №
Инв. № дубл.
Подп. и дата



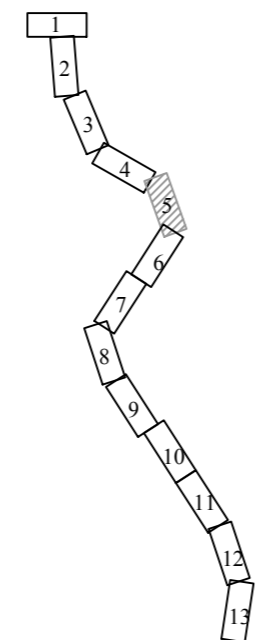
Линия съетки с листом 4

Линия съетки с листом 6

Условные обозначения:

-  - границы существующих земельных участков;
-  - граница кадастрового квартала;
-  - граница муниципального образования;
-  - границы зон планируемого размещения линейных объектов;
-  - границы территории, в отношении которой осуществляется подготовка проекта планировки;
-  - отвод образуемой части земельного участка во временное пользование;
-  - отвод образуемого земельного участка в постоянное пользование;
-  - отвод образуемого земельного участка во временное пользование;
-  - территория населенных пунктов;
-  - границы лесничеств, лесопарков, участковых лесничеств, лесных кварталов, лесотаксационных выделов или частей лесотаксационных выделов.
-  - ось проектируемого газопровода.

Схема расположения листов




Система координат: Местная
Система высот: Балтийская

Картографическая основа – топографический план 000 «ИПИГАЗ», 2018 г.

Изм.	Кол.уч.	Лист	№ док.	Подпись	Дата	Газопровод межпоселковый от ГРС Алдан до н.п. Алдан с отводом до н.п. Ленинский и н.п. Лебединый Алданского района Республики Саха-Якутия, 23.4 км			
Разработал				Абакумова Е.Н.	12.2018	Проект планировки территории	Стадия	Лист	Листов
Проверил				Гайдукова Л.Н.	12.2018		П	5	13
Схема использования территории в период подготовки проекта планировки территории							000 "Волаз"		
М 1:2000									

Инв. № подл. / Погр. и дата / Возм. инв. № / Инв. № дубл. / Погр. и дата

Линия сводки с листом 5



Линия сводки с листом 7

Линия сводки с листом 7

Линия сводки с листом 7

Линия сводки с листом 7

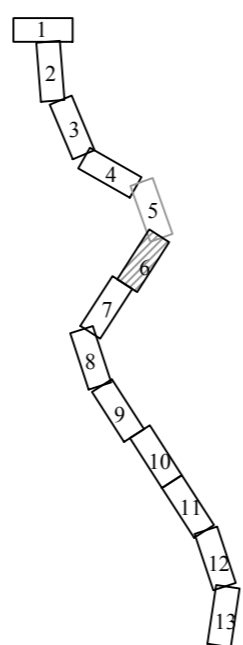
Линия сводки с листом 7

Линия сводки с листом 7

Условные обозначения:

-  - границы существующих земельных участков;
-  - граница кадастрового квартала;
-  - граница муниципального образования;
-  - границы зон планируемого размещения линейных объектов;
-  - границы территории, в отношении которой осуществляется подготовка проекта планировки;
-  - отвод образуемой части земельного участка во временное пользование;
-  - отвод образуемого земельного участка в постоянное пользование;
-  - отвод образуемого земельного участка во временное пользование;
-  - территория населенных пунктов;
-  - границы лесничеств, лесопарков, участковых лесничеств, лесных кварталов, лесотаксационных выделов или частей лесотаксационных выделов.
-  - ось проектируемого газопровода.

Схема расположения листов



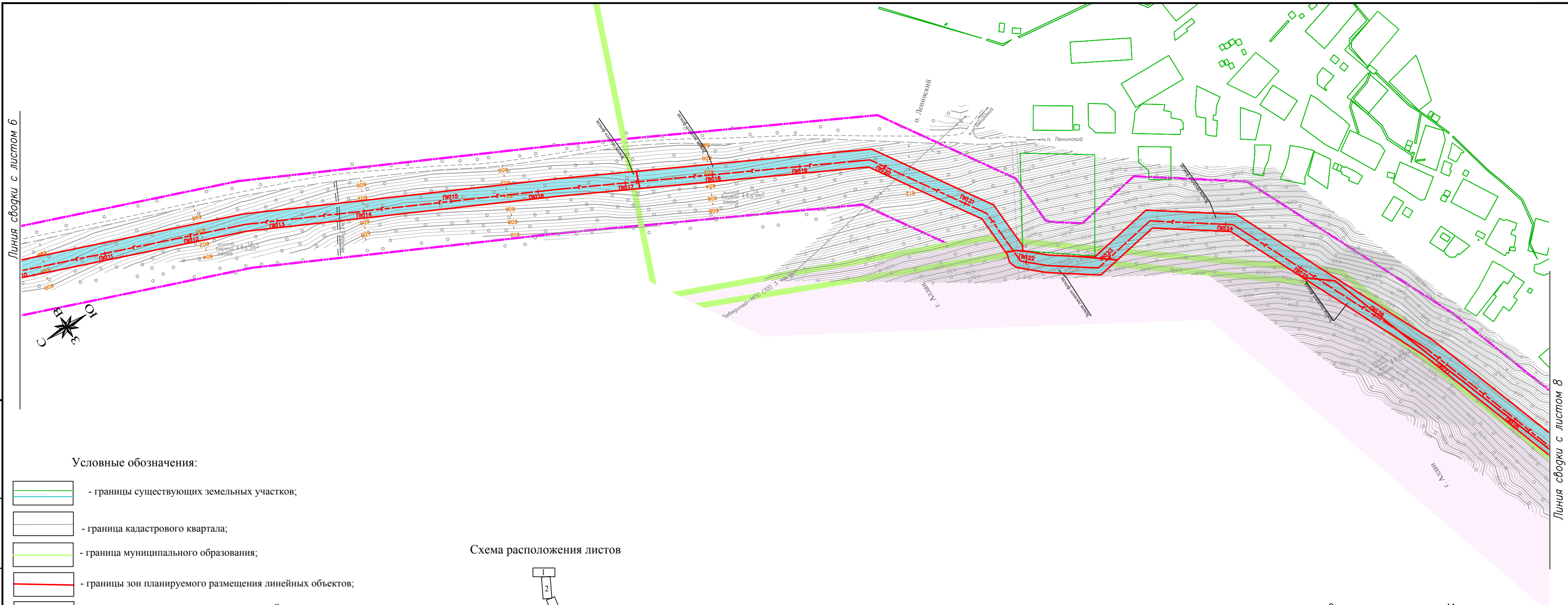
Система координат: Местная
Система высот: Балтийская

Картографическая основа – топографический план ООО «ИПИГАЗ», 2018 г.

Изм.	Кол.уч	Лист	№ док	Подпись	Дата	Газопровод межпоселковый от ГРС Алдан до н.п. Алдан с отводом до н.п. Ленинский и н.п. Лебединги Алданского района Республики Саха-Якутия, 23.4 км			
Разработал		Абакумова Е.Н.			12.2018	Проект планировки территории	Стадия	Лист	Листов
Проверил		Гайдукова Л.Н.			12.2018		П	6	13
Схема использования территории в период подготовки проекта планировки территории							ООО "Вола"		
М 1:2000									

Линия сводки с листом 6

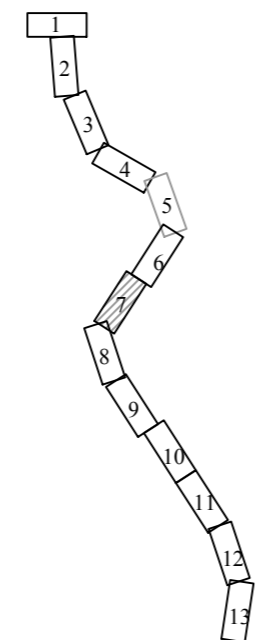
Линия сводки с листом 8



Условные обозначения:

- границы существующих земельных участков;
- граница кадастрового квартала;
- граница муниципального образования;
- границы зон планируемого размещения линейных объектов;
- границы территории, в отношении которой осуществляется подготовка проекта планировки;
- отвод образуемой части земельного участка во временное пользование;
- отвод образуемого земельного участка в постоянное пользование;
- отвод образуемого земельного участка во временное пользование;
- территория населенных пунктов;
- границы лесничеств, лесопарков, участковых лесничеств, лесных кварталов, лесотаксационных выделов или частей лесотаксационных выделов.
- ось проектируемого газопровода.

Схема расположения листов



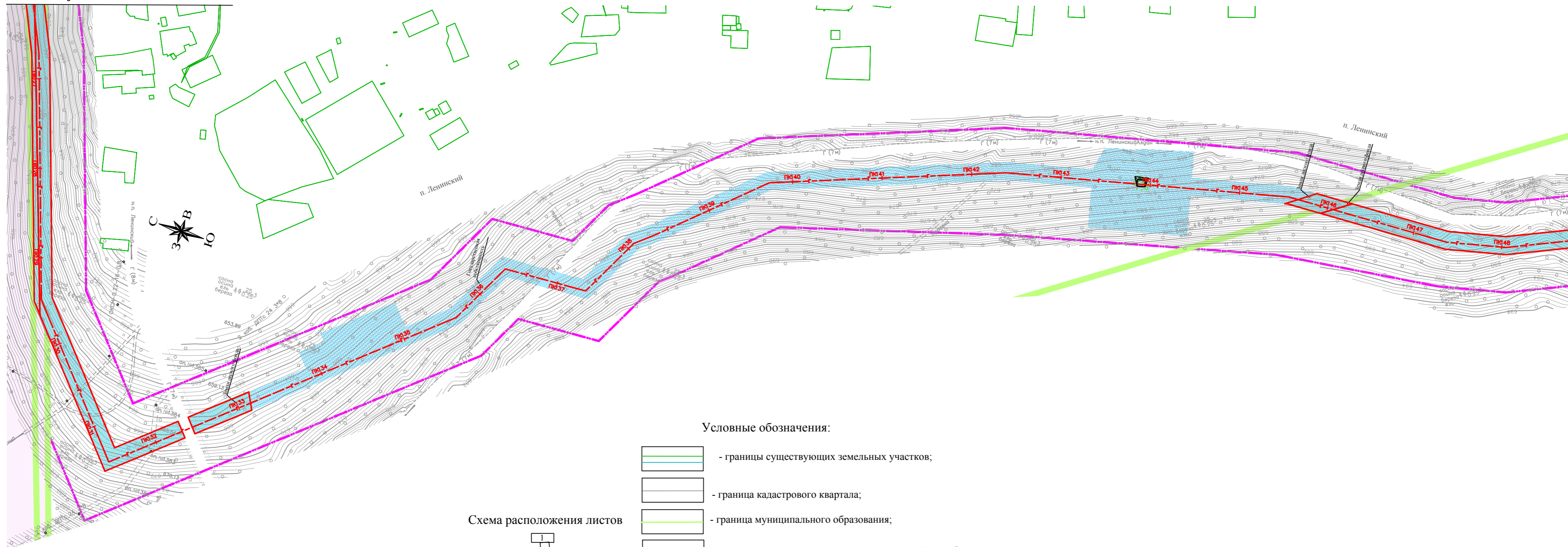
Система координат: Местная
Система высот: Балтийская

Картографическая основа – топографический план 000 «ИПИГАЗ», 2018 г.

Газопровод межпоселковый от ГРС Алдан до н.п. Алдан с отводом до н.п. Ленинский и н.п. Лебединый Алданского района Республики Саха-Якутия, 23.4 км						Стация	Лист	Листов
Изм.	Кол.уч.	Лист	№ док.	Подпись	Дата	II	7	13
Разработал				Абакумова Е.Н.	12.2018			
Проверил				Гайдукова Л.Н.	12.2018	000 "Вола"		
Проект планировки территории						М 1:2000		
Схема использования территории в период подготовки проекта планировки территории								

Инд. № подл.
Погр. и дата
Взам. инв. №
Инв. № дубл.
Погр. и дата

Линия сводки с листом 7



Линия сводки с листом 9

Условные обозначения:












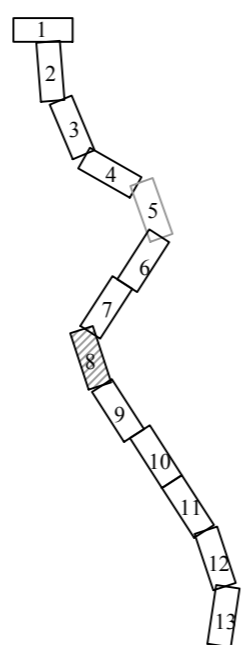


-  - границы существующих земельных участков;
-  - граница кадастрового квартала;
-  - граница муниципального образования;
-  - границы зон планируемого размещения линейных объектов;
-  - границы территории, в отношении которой осуществляется подготовка проекта планировки;
-  - отвод образуемой части земельного участка во временное пользование;
-  - отвод образуемого земельного участка в постоянное пользование;
-  - отвод образуемого земельного участка во временное пользование;
-  - территория населенных пунктов;
-  - границы лесничеств, лесопарков, участков лесничеств, лесных кварталов, лесотаксационных выделов или частей лесотаксационных выделов.
-  - ось проектируемого газопровода.

Схема расположения листов

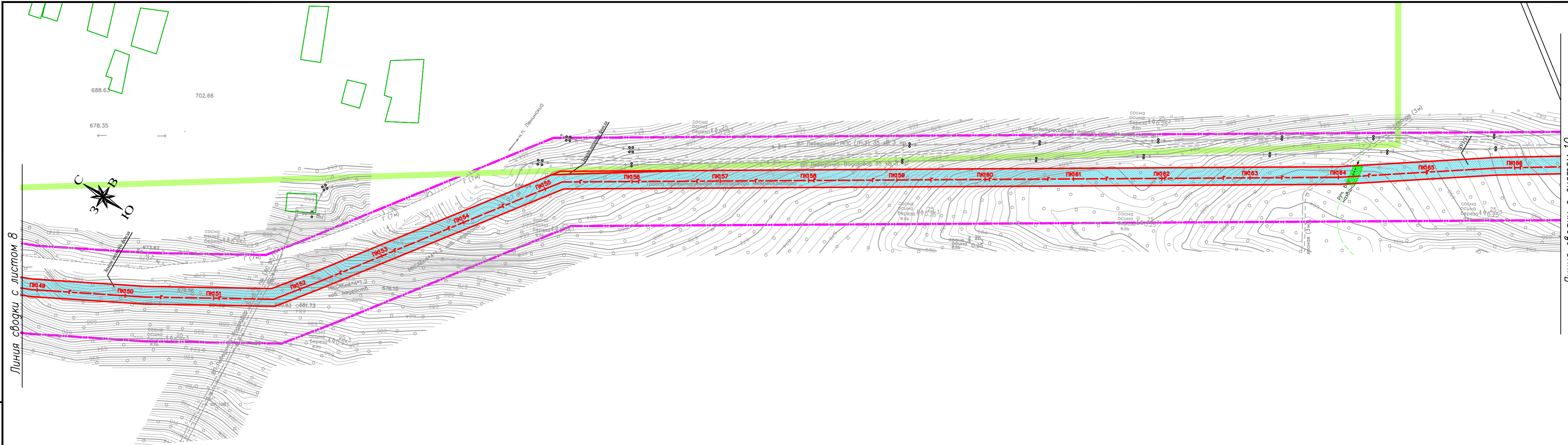


Система координат: Местная
Система высот: Балтийская

Картографическая основа – топографический план ООО «ИПИГАЗ», 2018 г.

Изм.	Кол.уч.	Лист	№ док.	Подпись	Дата	Газопровод межпоселковый от ГРС Алдан до н.п. Алдан с отводом до н.п. Ленинский и н.п. Лебединый Алданского района Республики Саха-Якутия, 23.4 км			
Разработал		Абакумова Е.Н.			12.2018	Проект планировки территории	Стадия	Лист	Листов
Проверил		Гайдукова Л.Н.			12.2018		П	8	13
Схема использования территории в период подготовки проекта планировки территории						ООО "Вола"			
М 1:2000									

Инд. № подл.	Взам. инв. №	Инв. № дубл.	Подп. и дата



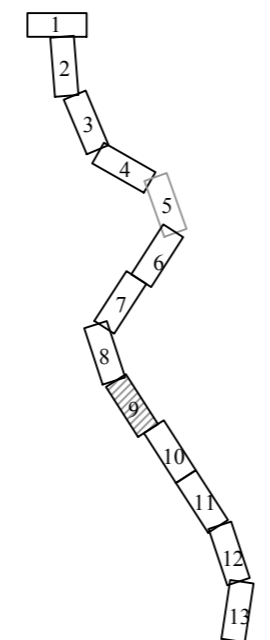
Линия сводки с листом 8

Линия сводки с листом 10

Условные обозначения:

-  - границы существующих земельных участков;
-  - граница кадастрового квартала;
-  - граница муниципального образования;
-  - границы зон планируемого размещения линейных объектов;
-  - границы территории, в отношении которой осуществляется подготовка проекта планировки;
-  - отвод образуемой части земельного участка во временное пользование;
-  - отвод образуемого земельного участка в постоянное пользование;
-  - отвод образуемого земельного участка во временное пользование;
-  - территория населенных пунктов;
-  - границы лесничеств, лесопарков, участков лесничеств, лесных кварталов, лесотаксационных выделов или частей лесотаксационных выделов.
-  - ось проектируемого газопровода.

Схема расположения листов



Система координат: Местная
Система высот: Балтийская

Картографическая основа – топографический план 000 «ИПИГАЗ», 2018 г.

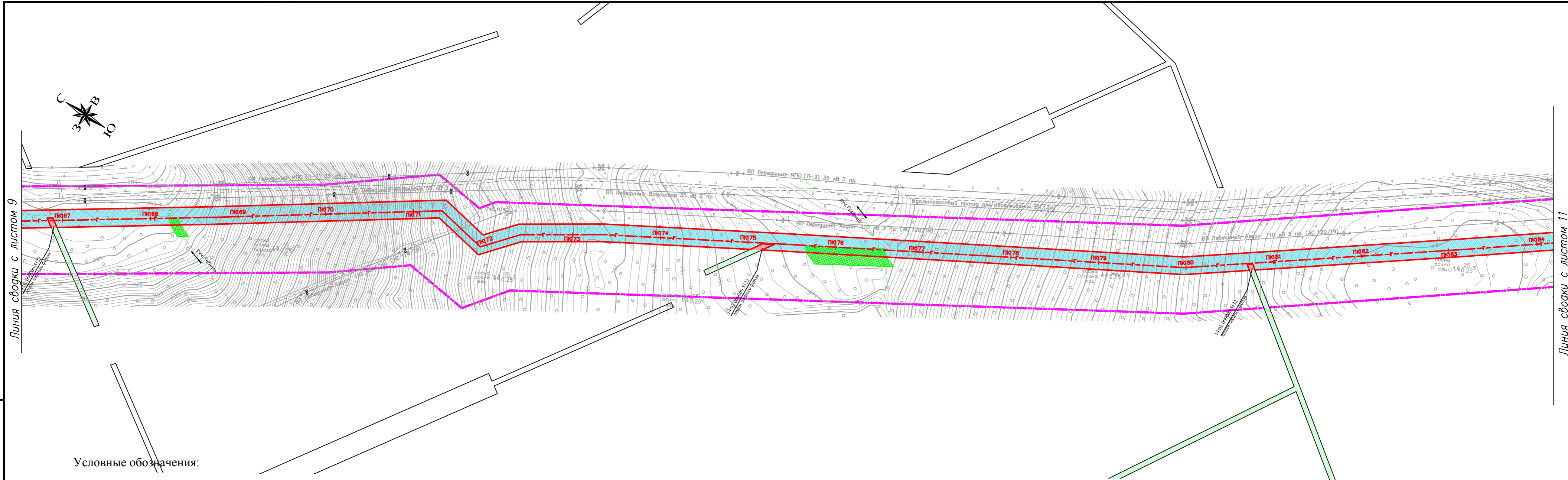
						Газопровод межпоселковый от ГРС Алдан до н.п. Алдан с отводом до н.п. Ленинский и н.п. Лебединый Алданского района Республики Саха-Якутия, 23.4 км			
Изм.	Кол.уч.	Лист	№ док.	Подпись	Дата	Проект планировки территории	Стадия	Лист	Листов
							П	9	13
						Схема использования территории в период подготовки проекта планировки территории			
						М 1:2000			
						000 "Вола"			

Инв. № подл. Погр. и дата. Возм. инв. № Инв. № дубл. Погр. и дата.



Линия сводки с листом 9

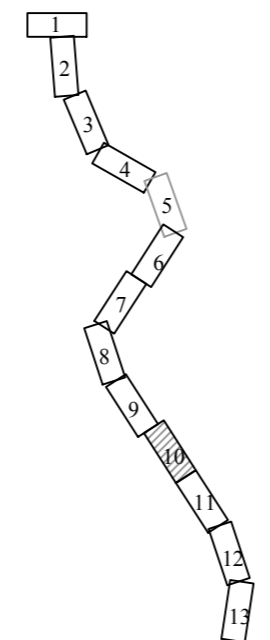
Линия сводки с листом 11



Условные обозначения:

- границы существующих земельных участков;
- граница кадастрового квартала;
- граница муниципального образования;
- границы зон планируемого размещения линейных объектов;
- границы территории, в отношении которой осуществляется подготовка проекта планировки;
- отвод образуемой части земельного участка во временное пользование;
- отвод образуемого земельного участка в постоянное пользование;
- отвод образуемого земельного участка во временное пользование;
- территория населенных пунктов;
- границы лесничеств, лесопарков, участковых лесничеств, лесных кварталов, лесотаксационных выделов или частей лесотаксационных выделов.
- ось проектируемого газопровода.

Схема расположения листов



Система координат: Местная
Система высот: Балтийская

Картографическая основа – топографический план ООО «ИПИГАЗ», 2018 г.

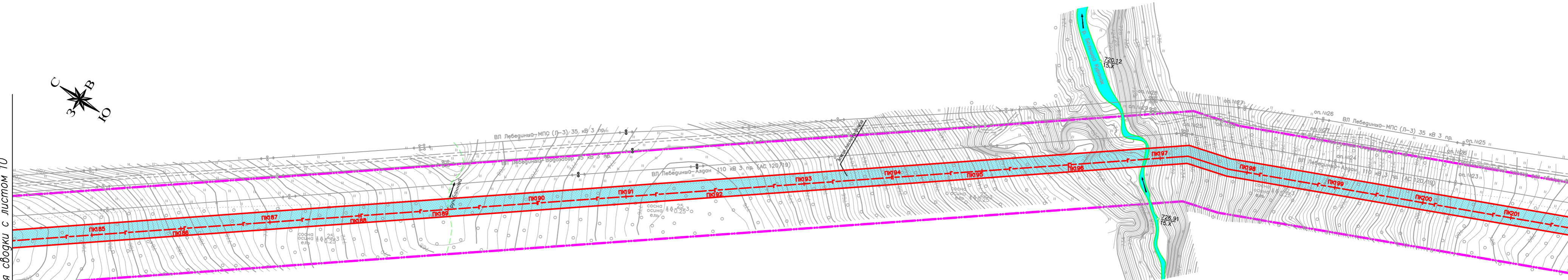
Изм.	Кол.уч.	Лист	№ док.	Подпись	Дата	Газопровод межпоселковый от ГРС Алган до н.п. Алган с отводом до н.п. Ленинский и н.п. Лебедины Алданского района Республики Саха-Якутия, 23.4 км			
Разработал		Абакумова Е.Н.			12.2018	Проект планировки территории	Стадия	Лист	Листов
Проверил		Гайдукова Л.Н.			12.2018		П	10	13
Схема использования территории в период подготовки проекта планировки территории						ООО "Вола"			
М 1:2000									

Инд. № подл. | Подп. и дата | Возм. инв. № | Инв. № дубл. | Подп. и дата



Линия сводки с листом 10

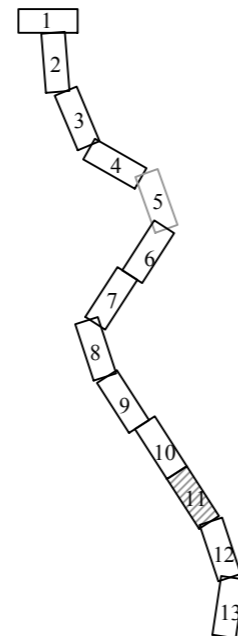
Линия сводки с листом 12



Условные обозначения:

- границы существующих земельных участков;
- граница кадастрового квартала;
- граница муниципального образования;
- границы зон планируемого размещения линейных объектов;
- границы территории, в отношении которой осуществляется подготовка проекта планировки;
- отвод образуемой части земельного участка во временное пользование;
- отвод образуемого земельного участка в постоянное пользование;
- отвод образуемого земельного участка во временное пользование;
- территория населенных пунктов;
- границы лесничеств, лесопарков, участковых лесничеств, лесных кварталов, лесотаксационных выделов или частей лесотаксационных выделов.
- ось проектируемого газопровода.

Схема расположения листов



Система координат: Местная
Система высот: Балтийская

Картографическая основа – топографический план ООО «ИПИГАЗ», 2018 г.

Изм.	Кол.уч.	Лист	№ док.	Подпись	Дата	Газопровод межпоселковый от ГРС Алдан до н.п. Алдан с отводом до н.п. Ленинский и н.п. Лебединый Алданского района Республики Саха-Якутия, 23.4 км			
Разработал		Абакумова Е.Н.			12.2018	Проект планировки территории	Стадия	Лист	Листов
Проверил		Гайдукова Л.Н.			12.2018		П	11	13
Схема использования территории в период подготовки проекта планировки территории							ООО "Вола"		
М 1:2000									

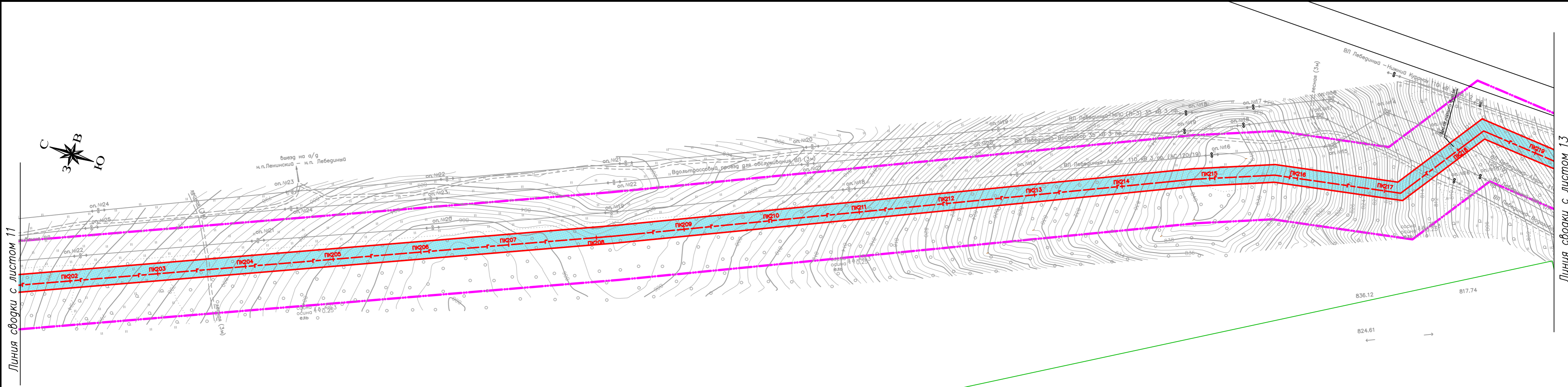
Подп. и дата

Инв. № дубл.

Взам. инв. №

Подп. и дата

Инв. № подл.



Линия сводки с листом 11

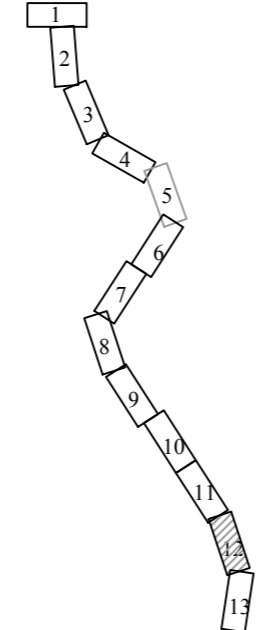
Линия сводки с листом 13

Инв. № подл. / Погр. и дата / Возм. инв. № / Инв. № дубл. / Погр. и дата

Условные обозначения:

-  - границы существующих земельных участков;
-  - граница кадастрового квартала;
-  - граница муниципального образования;
-  - границы зон планируемого размещения линейных объектов;
-  - границы территории, в отношении которой осуществляется подготовка проекта планировки;
-  - отвод образуемой части земельного участка во временное пользование;
-  - отвод образуемого земельного участка в постоянное пользование;
-  - отвод образуемого земельного участка во временное пользование;
-  - территория населенных пунктов;
-  - границы лесничеств, лесопарков, участков лесничеств, лесных кварталов, лесотаксационных выделов или частей лесотаксационных выделов.
-  - ось проектируемого газопровода.

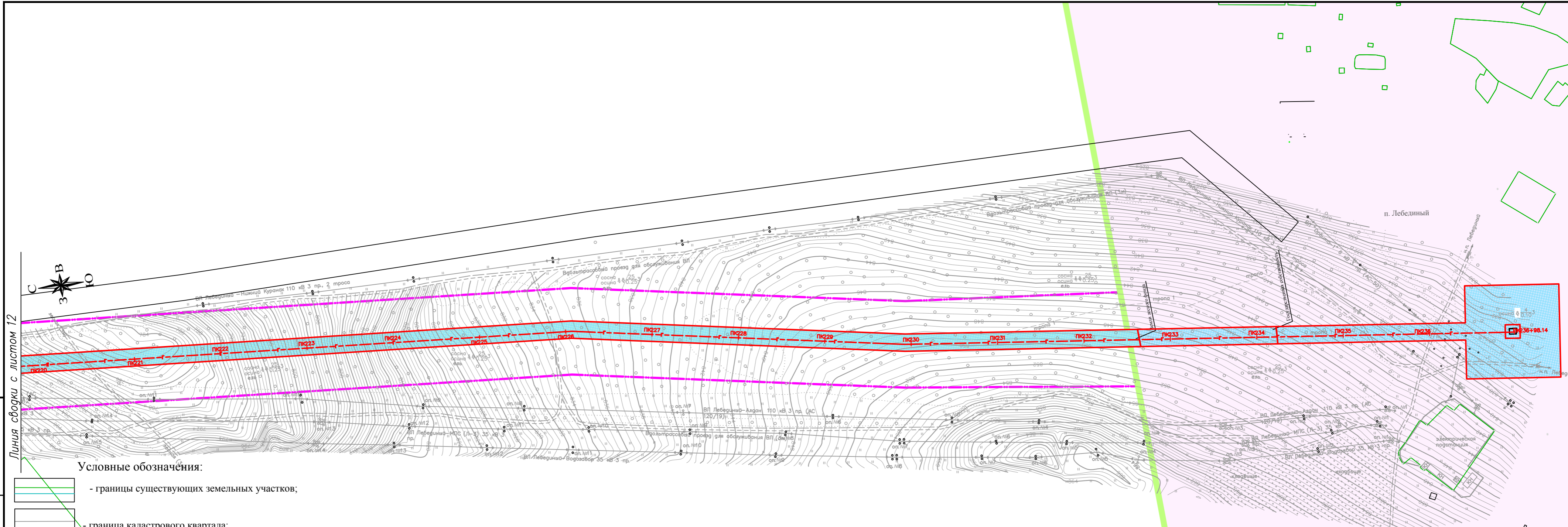
Схема расположения листов



Система координат: Местная
Система высот: Балтийская

Картографическая основа – топографический план ООО «ИПИГАЗ», 2018 г.

Газопровод межпоселковый от ГРС Алдан до н.п. Алдан с отводом до н.п. Ленинский и н.п. Лебединги Алданского района Республики Саха-Якутия, 23.4 км								
Изм.	Кол.уч	Лист	№ док	Подпись	Дата			
Разработал				Абакумова Е.Н.	12.2018			
Проверил				Гайдукова Л.Н.	12.2018			
Проект планировки территории						Стадия	Лист	Листов
						П	12	13
Схема использования территории в период подготовки проекта планировки территории						ООО "Вола"		
М 1:2000								

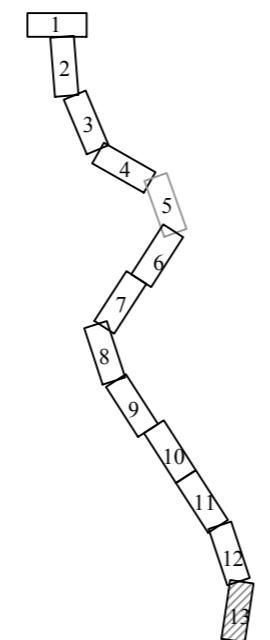


Линия связи с листом 12

Условные обозначения:

- границы существующих земельных участков;
- граница кадастрового квартала;
- граница муниципального образования;
- границы зон планируемого размещения линейных объектов;
- границы территории, в отношении которой осуществляется подготовка проекта планировки;
- отвод образуемой части земельного участка во временное пользование;
- отвод образуемого земельного участка в постоянное пользование;
- отвод образуемого земельного участка во временное пользование;
- территория населенных пунктов;
- границы лесничеств, лесопарков, участковых лесничеств, лесных кварталов, лесотаксационных выделов или частей лесотаксационных выделов.
- ось проектируемого газопровода.

Схема расположения листов

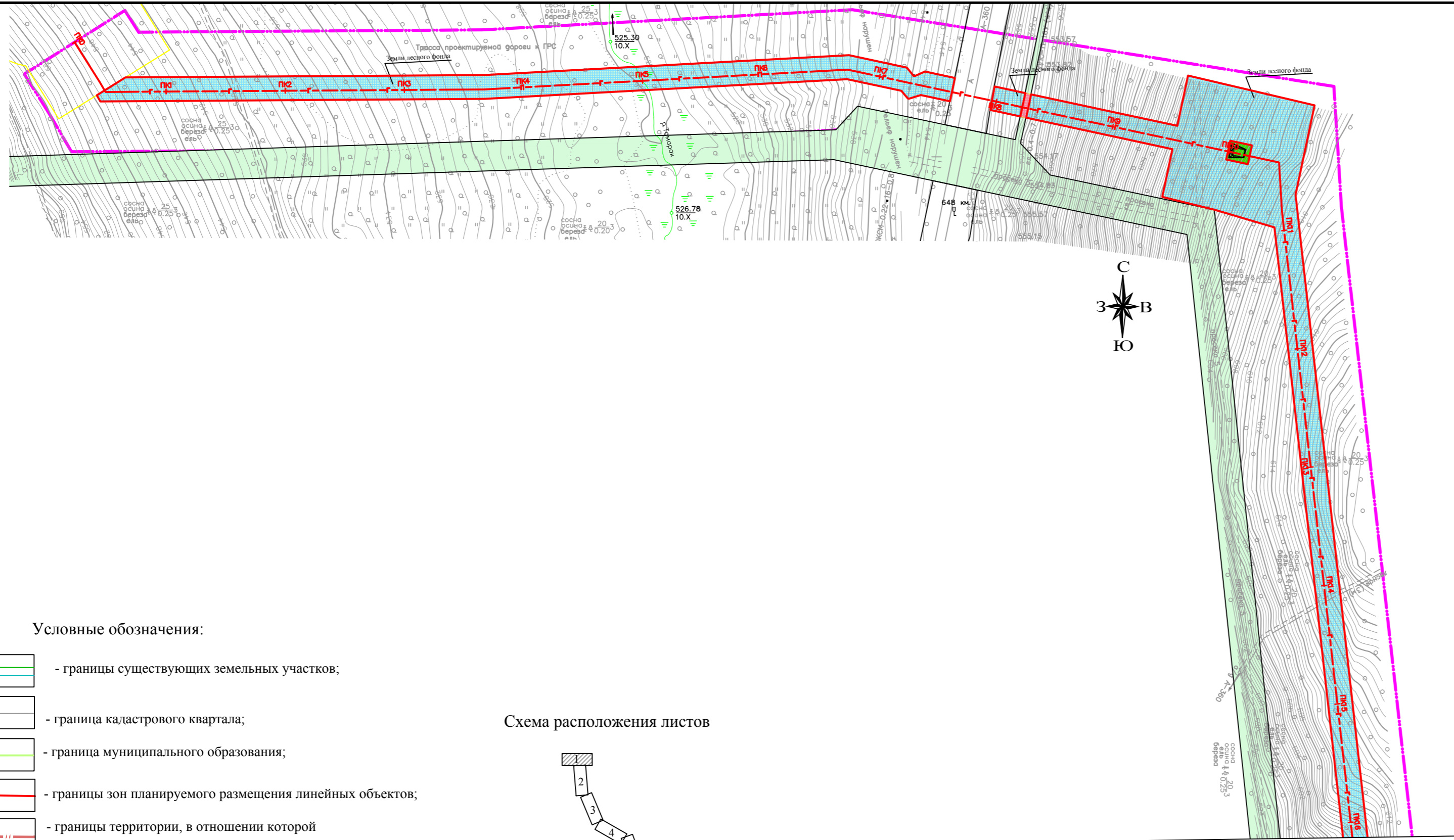


Система координат: Местная
Система высот: Балтийская

Картографическая основа – топографический план ООО «ИПИГАЗ», 2018 г.

Изм.	Кол.уч	Лист	№ док	Подпись	Дата	Газопровод межпоселковый от ГРС Алдан до н.п. Алдан с отводом до н.п. Ленинский и н.п. Лебединый Алданского района Республики Саха-Якутия, 23.4 км	Стация	Лист	Листов	
Разработал				Абакумова Е.Н.	12.2018		Проект планировки территории	II	13	13
Проверил				Гайдукова Л.Н.	12.2018	Схема использования территории в период подготовки проекта планировки территории		000 "Вола"		
							М 1:2000			

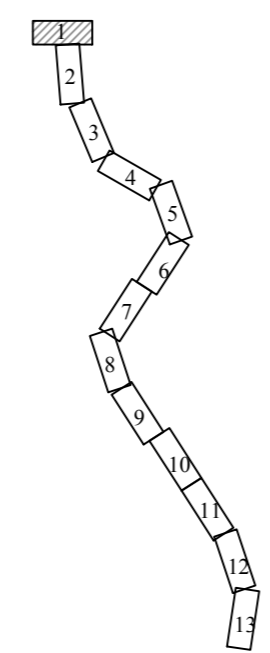
Погр. и дата
Инв. № дубл.
Инв. № дубл.
Взам. инв. №
Погр. и дата
Инв. № подл.



Условные обозначения:

- границы существующих земельных участков;
- граница кадастрового квартала;
- граница муниципального образования;
- границы зон планируемого размещения линейных объектов;
- границы территории, в отношении которой осуществляется подготовка проекта планировки;
- отвод образуемой части земельного участка во временное пользование;
- отвод образуемого земельного участка в постоянное пользование;
- отвод образуемого земельного участка во временное пользование;
- территория населенных пунктов;
- границы лесничеств, лесопарков, участковых лесничеств, лесных кварталов, лесотаксационных выделов или частей лесотаксационных выделов.
- ось проектируемого газопровода.

Схема расположения листов



Система координат: Местная
Система высот: Балтийская

Картографическая основа – топографический план 000 «ИПИГАЗ», 2018 г.

Линия сводки с листом 2

Изм.	Кол.уч	Лист	№ док	Подпись	Дата	Газопровод межпоселковый от ГРС Алдан до н.п. Алдан с отводом до н.п. Ленинский и н.п. Лебединьги Алданского района Республики Саха-Якутия, 23.4 км			
Разработал	Абакумова Е.Н.				12.2018	Проект планировки территории	Стадия	Лист	Листов
Проверил	Гайдукова Л.Н.				12.2018		П	1	13
Схема использования территории в период подготовки проекта планировки территории							000 "Вола"		
М 1:2000									

Инв. № подл. Погр. и дата. Возм. инв. № Инв. № дубл. Погр. и дата.

Линия сводки с листом 1

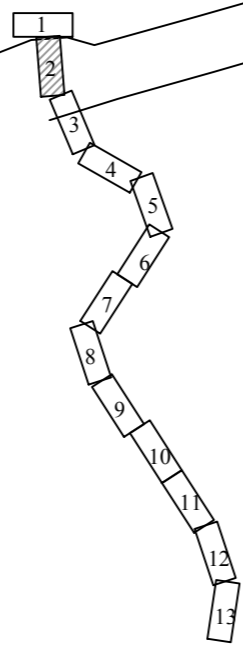
Линия сводки с листом 3



Условные обозначения:

- границы существующих земельных участков;
- граница кадастрового квартала;
- граница муниципального образования;
- границы зон планируемого размещения линейных объектов;
- границы территории, в отношении которой осуществляется подготовка проекта планировки;
- отвод образуемой части земельного участка во временное пользование;
- отвод образуемого земельного участка в постоянное пользование;
- отвод образуемого земельного участка во временное пользование;
- территория населенных пунктов;
- границы лесничеств, лесопарков, участковых лесничеств, лесных кварталов, лесотаксационных выделов или частей лесотаксационных выделов.
- ось проектируемого газопровода.

Схема расположения листов

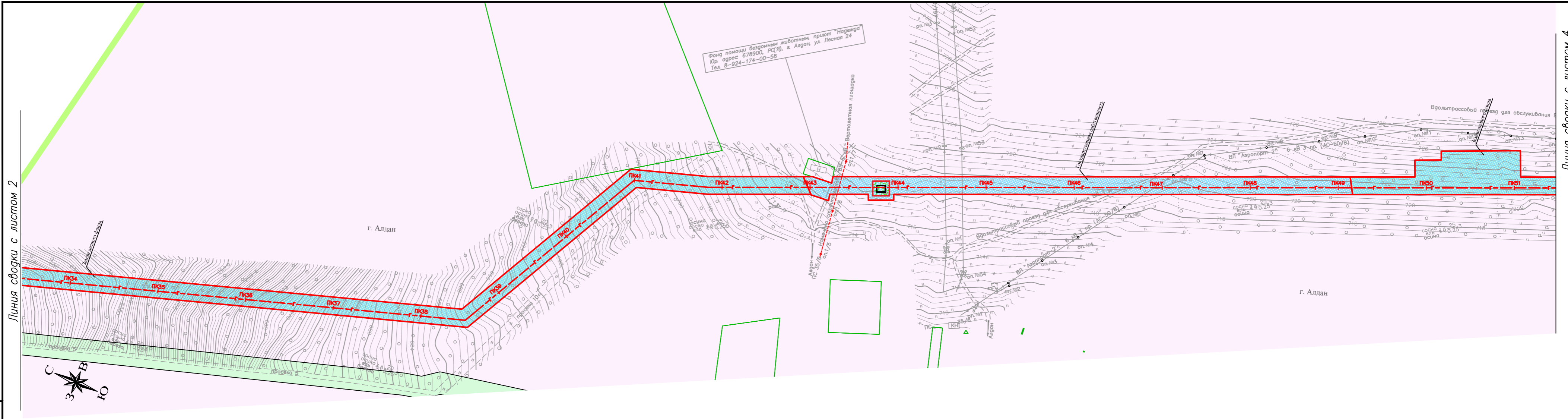


Система координат: Местная
Система высот: Балтийская

Картографическая основа – топографический план ООО «ИПИГАЗ», 2018 г.

Изм.	Кол.уч.	Лист	N док.	Подпись	Дата	Газопровод межпоселковый от ГРС Алдан до н.п. Алдан с отводом до н.п. Ленинский и н.п. Лебединый Алданского района Республики Саха-Якутия, 23.4 км	Стадия	Лист	Листов
Разработал				Абакумова Е.Н.	12.2018		Проект планировки территории	II	2
Проверил				Гайдукова Л.Н.	12.2018	Схема использования территории в период подготовки проекта планировки территории М 1:2000		ООО "Вола"	

Инв. № подл. / Подп. и дата / Возм. инв. № / Инв. N дубл. / Подп. и дата / Подп. и дата

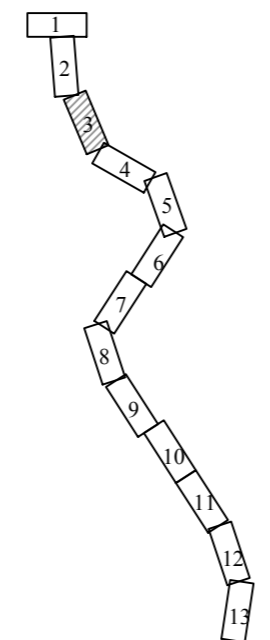


Фонд помощи бездомным животным, приют "Надежда"
Юр. адрес: 678900, РС(Я), г. Алдан, ул. Лесная 24
Тел. 8-924-174-00-58

Условные обозначения:

- границы существующих земельных участков;
- граница кадастрового квартала;
- граница муниципального образования;
- границы зон планируемого размещения линейных объектов;
- границы территории, в отношении которой осуществляется подготовка проекта планировки;
- отвод образуемой части земельного участка во временное пользование;
- отвод образуемого земельного участка в постоянное пользование;
- отвод образуемого земельного участка во временное пользование;
- территория населенных пунктов;
- границы лесничеств, лесопарков, участковых лесничеств, лесных кварталов, лесотаксационных выделов или частей лесотаксационных выделов.
- ось проектируемого газопровода.

Схема расположения листов



Система координат: Местная
Система высот: Балтийская

Картографическая основа – топографический план 000 «ИПИГАЗ», 2018 г.

Газопровод межпоселковый от ГРС Алдан до н.п. Алдан с отводом до н.п. Ленинский и н.п. Лебединьги Алданского района Республики Саха-Якутия, 23.4 км								
Изм.	Кол.уч	Лист	№ док	Подпись	Дата			
Разработал		Абакумова Е.Н.			12.2018			
Проверил		Гайдукова Л.Н.			12.2018			
Проект планировки территории						Стадия	Лист	Листов
						II	3	13
Схема использования территории в период подготовки проекта планировки территории						000 "Вола"		
М 1:2000								

Инв. № подл. / Погр. и дата / Возм. инв. № / Инв. № дубл. / Погр. и дата

Инв. № подл. / Подп. и дата / Инв. № дубл. / Подп. и дата / Взам. инв. № / Инв. № дубл. / Подп. и дата

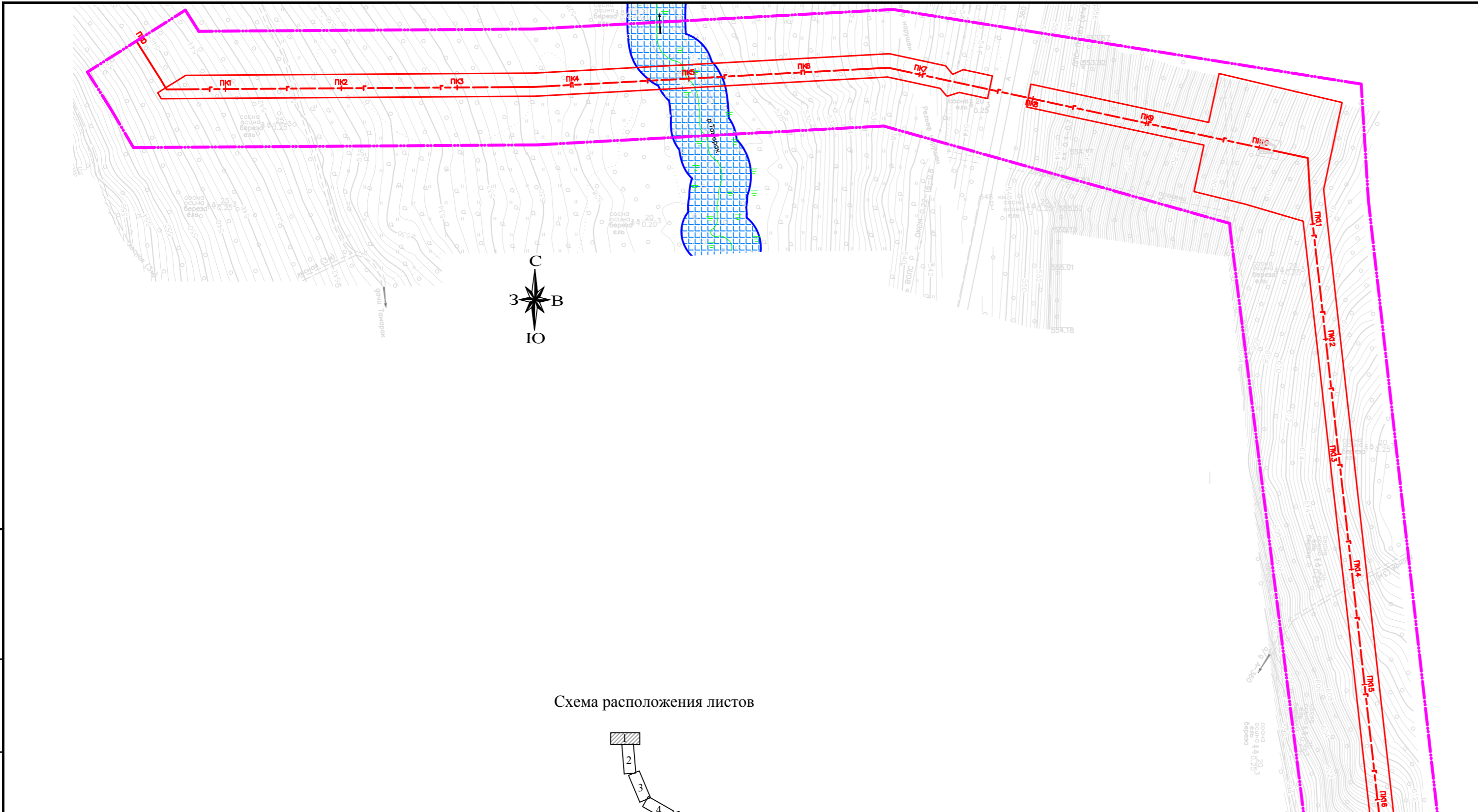
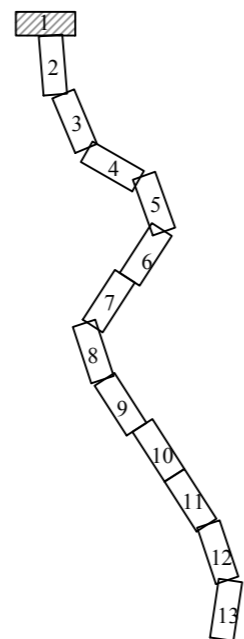


Схема расположения листов



- Условные обозначения:
- границы зон планируемого размещения линейных объектов;
 - границы охранных зон существующих инженерных сетей и сооружений;
 - границы водоохранных зон;
 - границы территории, в отношении которой осуществляется подготовка проекта планировки;
 - ось проектируемого газопровода.

Линия сводки с листом 2

Система координат: Местная
Система высот: Балтийская

Картографическая основа – топографический план 000 «ИПИГАЗ», 2018 г.

Газопровод межпоселковый от ГРС Алдан до н.п. Алдан с отводом до н.п. Ленинский и н.п. Лебединьги Алданского района Республики Саха-Якутия, 23.4 км						Стадия	Лист	Листов
Изм.	Кол.уч	Лист	№ док	Подпись	Дата	II	1	13
Разработал	Абакумова Е.Н.				12.2018	Проект планировки территории		
Проверил	Гайдукова Л.Н.				12.2018	Схема границ зон с особыми условиями использования территорий		
М 1:2000						000 "Вола"		

Инв. № подл. / Погр. и дата / Инв. № дубл. / Погр. и дата / Возм. инв. № / Погр. и дата

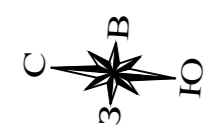
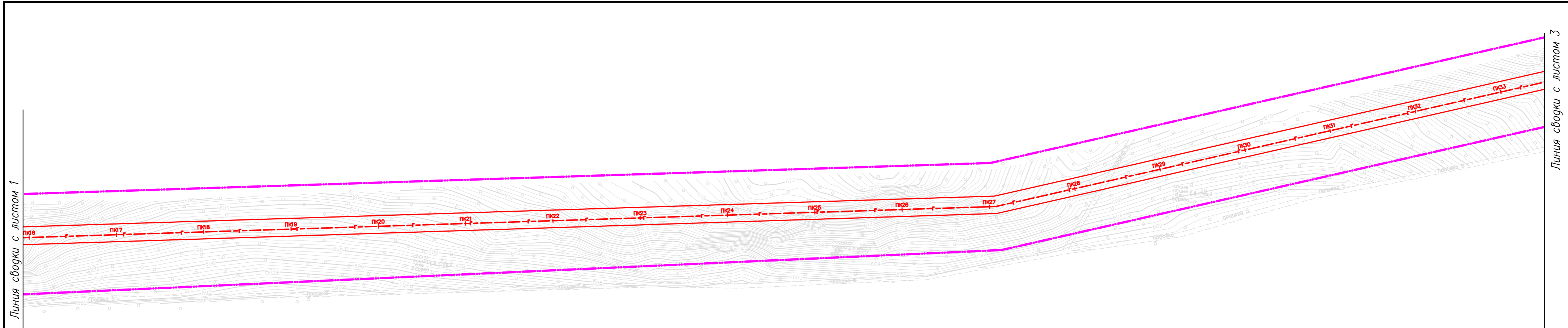
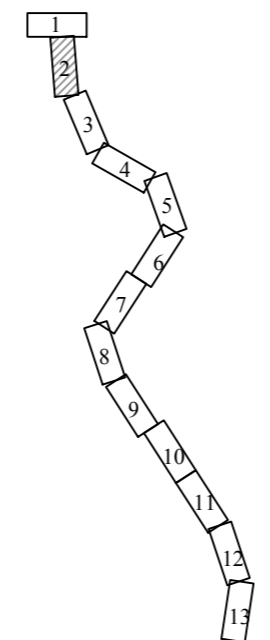


Схема расположения листов



- Условные обозначения:
- границы зон планируемого размещения линейных объектов;
 - границы охранных зон существующих инженерных сетей и сооружений;
 - границы водоохранных зон;
 - границы территории, в отношении которой осуществляется подготовка проекта планировки;
 - ось проектируемого газопровода.

Система координат: Местная
Система высот: Балтийская

Картографическая основа – топографический план ООО «ИПИГАЗ», 2018 г.

Газопровод межпоселковый от ГРС Алдан до н.п. Алдан с отводом до н.п. Ленинский и н.п. Лебединый Алданского района Республики Саха-Якутия, 23.4 км						Стация	Лист	Листов
Изм.	Кол.уч	Лист	№ док	Подпись	Дата	II	2	13
Разработал	Абакумова Е.Н.				12.2018	Проект планировки территории		
Проверил	Гайдукова Л.Н.				12.2018	000 "Вола"		
Схема границ зон с особыми условиями использования территорий						М 1:2000		

Фонд помощи бездомным животным, приют "Надежда"
Юр. адрес: 678900, РС(Я), г. Алдан, ул. Лесная 24
Тел. 8-924-174-00-58

Линия сводки с листом 2

Линия сводки с листом 4

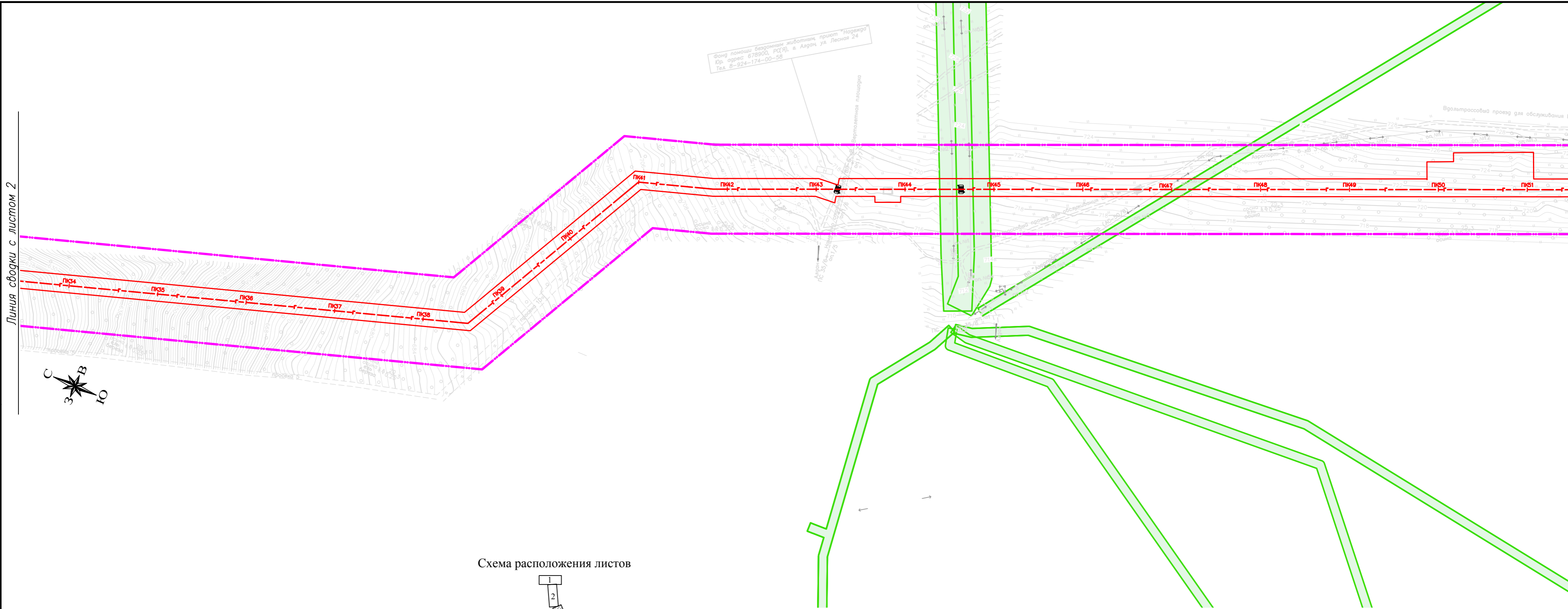
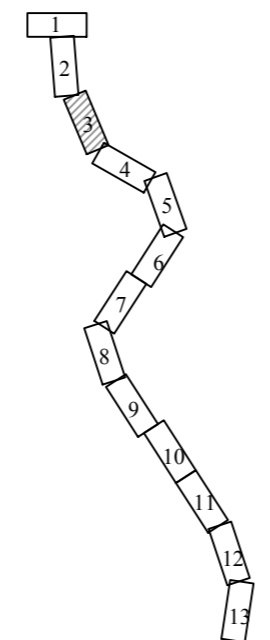


Схема расположения листов



Система координат: Местная
Система высот: Балтийская

Картографическая основа – топографический план ООО «ИПИГАЗ», 2018 г.

- Условные обозначения:
- границы зон планируемого размещения линейных объектов;
 - границы охранных зон существующих инженерных сетей и сооружений;
 - границы водоохранных зон;
 - границы территории, в отношении которой осуществляется подготовка проекта планировки;
 - ось проектируемого газопровода.

Изм.	Кол.уч.	Лист	№ док.	Подпись	Дата	Газопровод межпоселковый от ГРС Алдан до н.п. Алдан с отводом до н.п. Ленинский и н.п. Лебединский Алданского района Республики Саха-Якутия, 23.4 км			
Разработал				Абакумова Е.Н.	12.2018	Проект планировки территории	Стадия	Лист	Листов
Проверил				Гайдукова Л.Н.	12.2018		П	3	13
Схема границ зон с особыми условиями использования территорий						ООО "Вола"			
М 1:2000									

Инв. № подл.	Взам. инв. №	Инв. № дубл.	Подп. и дата

Линия сводки с листом 3

Линия сводки с листом 5

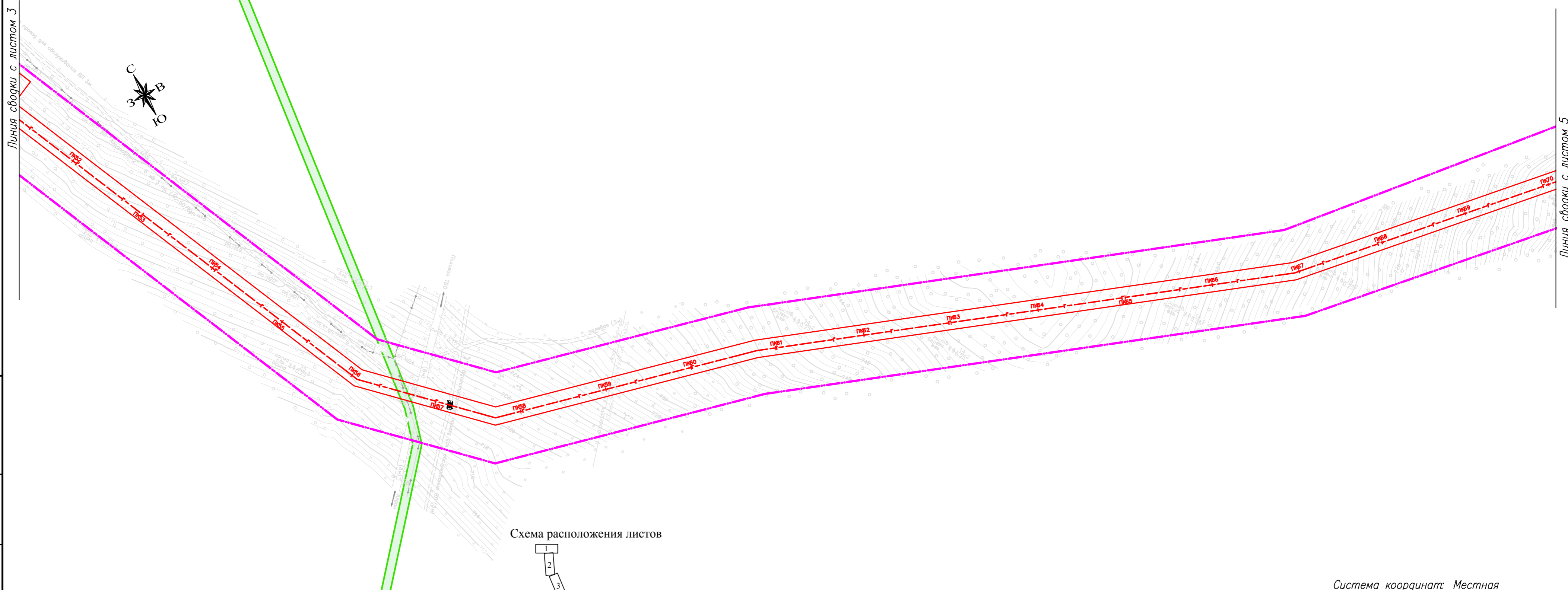
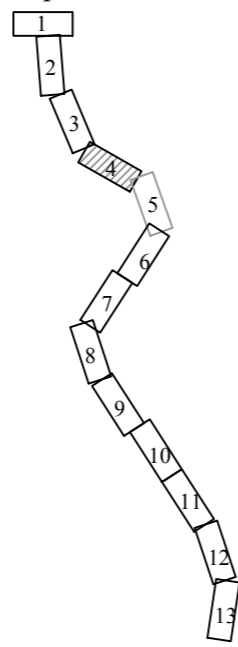







Схема расположения листов



Условные обозначения:

-  - границы зон планируемого размещения линейных объектов;
-  - границы охранных зон существующих инженерных сетей и сооружений;
-  - границы водоохранных зон;
-  - границы территории, в отношении которой осуществляется подготовка проекта планировки;
-  - ось проектируемого газопровода.

Система координат: Местная
Система высот: Балтийская

Картографическая основа – топографический план ООО «ИПИГАЗ», 2018 г.

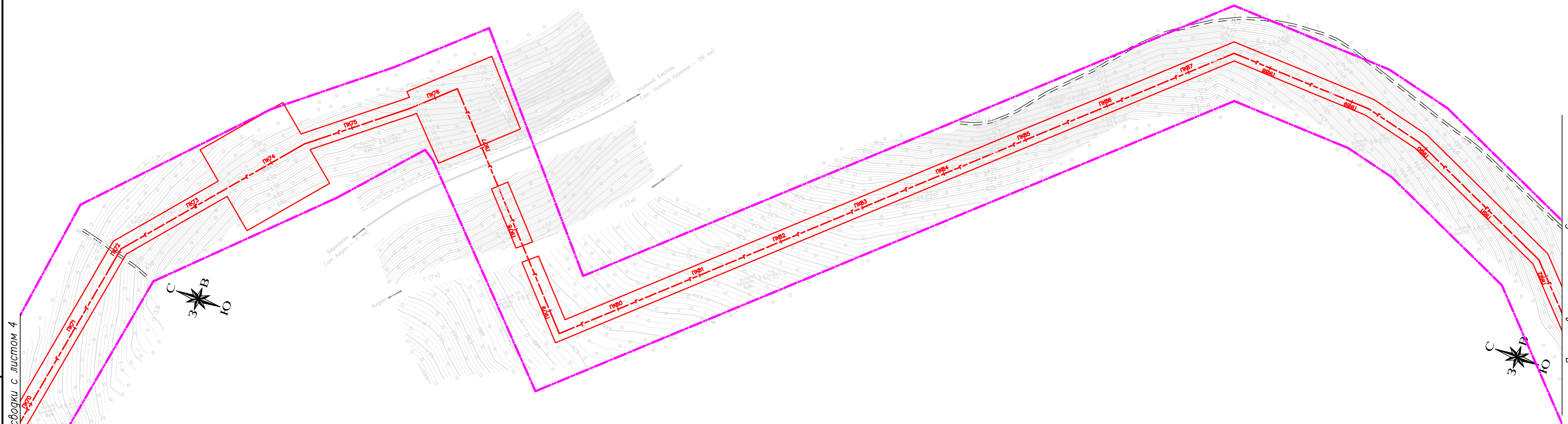
Газопровод межпоселковый от ГРС Алдан до н.п. Алдан с отводом до н.п. Ленинский и н.п. Лебединги Алданского района Республики Саха-Якутия, 23.4 км

Изм.	Кол.уч.	Лист	№ док.	Подпись	Дата	Проект планировки территории	Стадия	Лист	Листов
							Схема границ зон с особыми условиями использования территорий М 1:2000	П	4
						ООО "Вола"			

Инд. № подл.
Инд. № инв.
Взам. инв. №
Инв. № дубл.
Подп. и дата

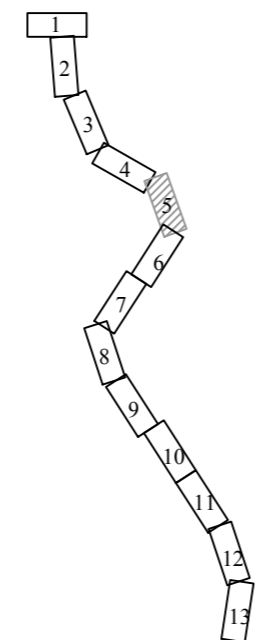
Инв. № подл. / Подп. и дата / Инв. № дубл. / Подп. и дата / Взам. инв. № / Инв. № дубл. / Подп. и дата






Линия сводки с листом 4



Линия сводки с листом 6

Схема расположения листов



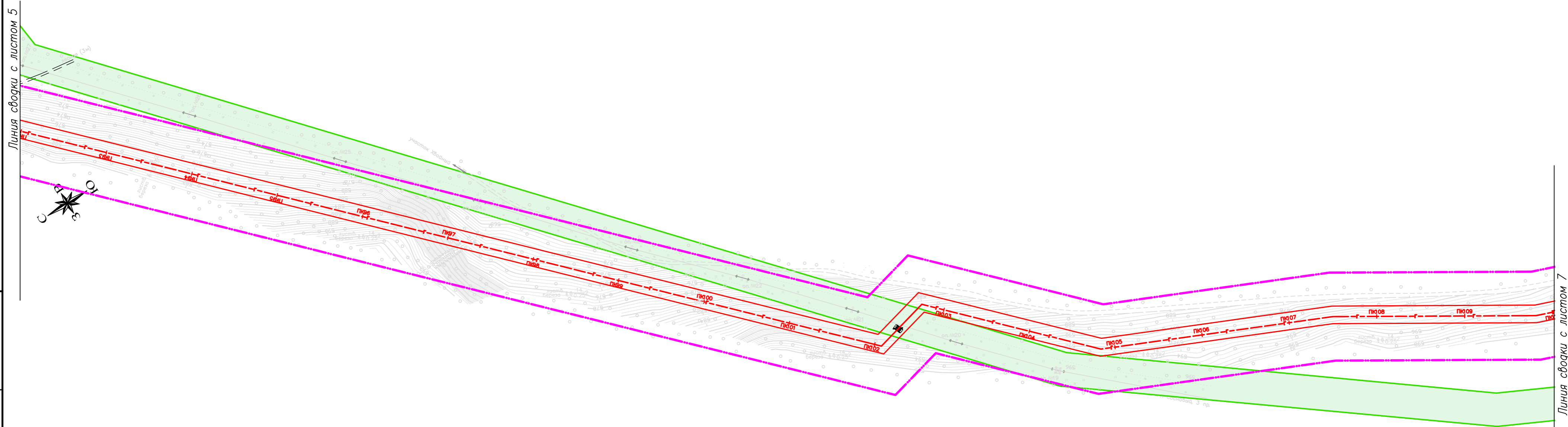

- Условные обозначения:
-  - границы зон планируемого размещения линейных объектов;
 -  - границы охранных зон существующих инженерных сетей и сооружений;
 -  - границы водоохранных зон;
 -  - границы территории, в отношении которой осуществляется подготовка проекта планировки;
 -  - ось проектируемого газопровода.

Система координат: Местная
Система высот: Балтийская

Картографическая основа – топографический план ООО «ИПИГАЗ», 2018 г.

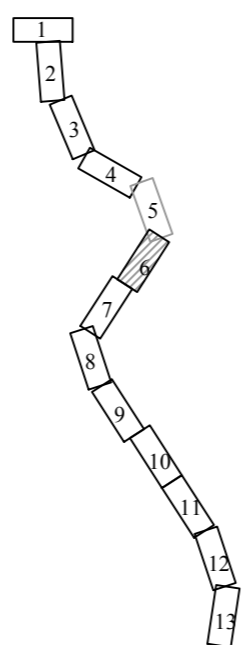
Газопровод межпоселковый от ГРС Алдан до н.п. Алдан с отводом до н.п. Ленинский и н.п. Лебединый Алданского района Республики Саха-Якутия, 23.4 км						Стадия	Лист	Листов
Изм.	Кол.уч	Лист	№ док	Подпись	Дата	II	5	13
Разработал	Абакумова Е.Н.				12.2018	Проект планировки территории		
Проверил	Гайдукова Л.Н.				12.2018	000 "Вола"		
Схема границ зон с особыми условиями использования территорий						М 1:2000		

Линия сводки с листом 5








Линия сводки с листом 7

Схема расположения листов

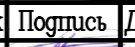



Условные обозначения:

-  - границы зон планируемого размещения линейных объектов;
-  - границы охранных зон существующих инженерных сетей и сооружений;
-  - границы водоохранных зон;
-  - границы территории, в отношении которой осуществляется подготовка проекта планировки;
-  - ось проектируемого газопровода.

Система координат: Местная
Система высот: Балтийская

Картографическая основа – топографический план ООО «ИПИГАЗ», 2018 г.

Изм.	Кол.уч.	Лист	№ док.	Подпись	Дата	Газопровод межпоселковый от ГРС Алдан до н.п. Алдан с отводом до н.п. Ленинский и н.п. Лебединьги Алданского района Республики Саха-Якутия, 23.4 км			
Разработал		Абакумова Е.Н.			12.2018	Проект планировки территории	Стадия	Лист	Листов
Проверил		Гайдукова Л.Н.			12.2018		П	6	13
Схема границ зон с особыми условиями использования территорий							ООО "Вола"		
М 1:2000									

Инв. № подл.
Подп. и дата
Взам. инв. №
Инв. № дубл.
Подп. и дата

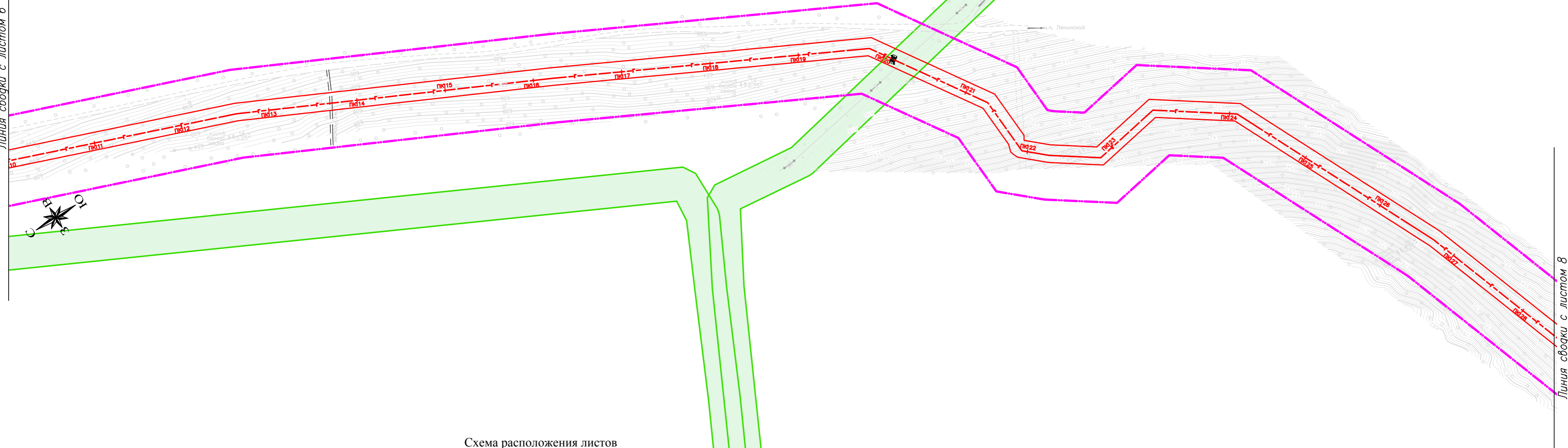
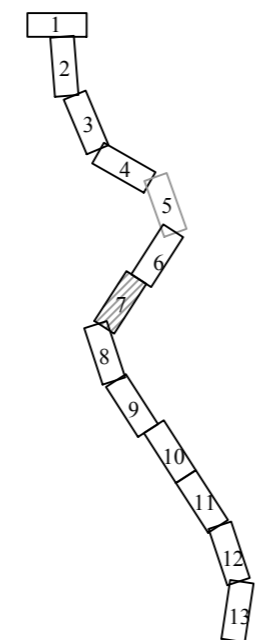


Схема расположения листов



Система координат: Местная
Система высот: Балтийская

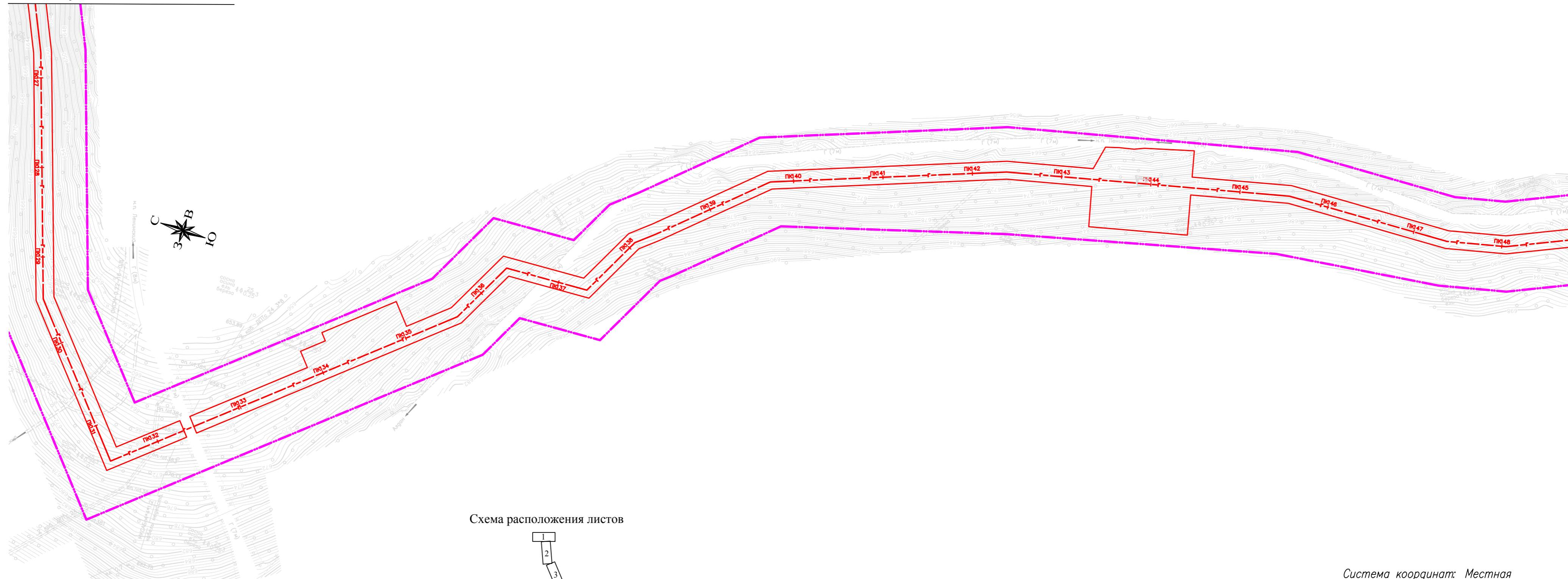
Картографическая основа – топографический план ООО «ИПИГАЗ», 2018 г.

- Условные обозначения:
- границы зон планируемого размещения линейных объектов;
 - границы охранных зон существующих инженерных сетей и сооружений;
 - границы водоохранных зон;
 - границы территории, в отношении которой осуществляется подготовка проекта планировки;
 - ось проектируемого газопровода.

Изм.	Кол.уч.	Лист	№ док.	Подпись	Дата	Газопровод межпоселковый от ГРС Алдан до н.п. Алдан с отводом до н.п. Ленинский и н.п. Лебединский Алданского района Республики Саха-Якутия, 23.4 км			
						Проект планировки территории	Стадия	Лист	Листов
							П	7	13
						Схема границ зон с особыми условиями использования территорий			
						М 1:2000			
						ООО "Вола"			

Инв. № подл.	Взам. инв. №	Инв. № дубл.	Подп. и дата

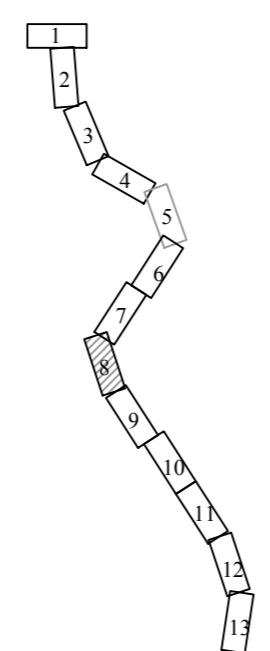
Линия сводки с листом 7



Линия сводки с листом 9

Инв. № подл. / Погр. и дата / Инв. № дубл. / Погр. и дата / Возм. инв. № / Погр. и дата

Схема расположения листов



- Условные обозначения:
- границы зон планируемого размещения линейных объектов;
 - границы охранных зон существующих инженерных сетей и сооружений;
 - границы водоохранных зон;
 - границы территории, в отношении которой осуществляется подготовка проекта планировки;
 - ось проектируемого газопровода.


Система координат: Местная
Система высот: Балтийская

Картографическая основа – топографический план ООО «ИПИГАЗ», 2018 г.

Изм.	Кол.уч.	Лист	№ док.	Подпись	Дата	Газопровод межпоселковый от ГРС Алдан до н.п. Алдан с отводом до н.п. Ленинский и н.п. Лебединый Алданского района Республики Саха-Якутия, 23.4 км			
Разработал		Абакумова Е.Н.			12.2018	Проект планировки территории	Стадия	Лист	Листов
Проверил		Гайдукова Л.Н.			12.2018		П	8	13
Схема границ зон с особыми условиями использования территорий						ООО "Вола"			
М 1:2000									

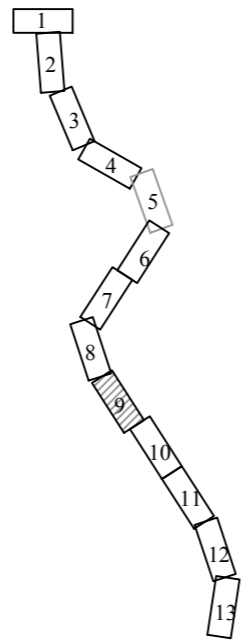
Линия сводки с листом 8

Линия сводки с листом 10



Инв. № подл.	Подп. и дата
Взам. инв. №	Инв. № дубл.
Подп. и дата	Подп. и дата

Схема расположения листов



Условные обозначения:

- границы зон планируемого размещения линейных объектов;
- границы охранных зон существующих инженерных сетей и сооружений;
- границы водоохранных зон;
- границы территории, в отношении которой осуществляется подготовка проекта планировки;
- ось проектируемого газопровода.

Система координат: Местная
Система высот: Балтийская

Картографическая основа – топографический план ООО «ИПИГАЗ», 2018 г.

Газопровод межпоселковый от ГРС Алдан до н.п. Алдан с отводом до н.п. Ленинский и н.п. Лебединый Алданского района Республики Саха-Якутия, 23.4 км						Стадия	Лист	Листов
Изм.	Кол.уч	Лист	№ док	Подпись	Дата	II	9	13
Разработал	Абакумова Е.Н.				12.2018	ООО "Вола"		
Проверил	Гайдукова Л.Н.				12.2018			
Проект планировки территории						М 1:2000		
Схема границ зон с особыми условиями использования территорий								



Линия сводки с листом 9

Линия сводки с листом 11


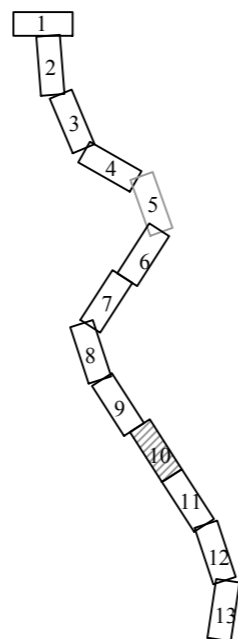


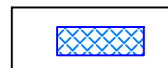




Схема расположения листов



Условные обозначения:

-  - границы зон планируемого размещения линейных объектов;
-  - границы охранных зон существующих инженерных сетей и сооружений;
-  - границы водоохранных зон;
-  - границы территории, в отношении которой осуществляется подготовка проекта планировки;
-  - ось проектируемого газопровода.


Система координат: Местная
Система высот: Балтийская

Картографическая основа – топографический план ООО «ИПИГАЗ», 2018 г.

Газопровод межпоселковый от ГРС Алдан до н.п. Алдан с отводом до н.п. Ленинский и н.п. Лебединьги Алданского района Республики Саха-Якутия, 23.4 км

Изм.	Кол.уч.	Лист	№ док.	Подпись	Дата	Проект планировки территории	Стадия	Лист	Листов
Разработал				Абакумова Е.Н.	12.2018		Проект планировки территории	П	10
Проверил				Гайдукова Л.Н.	12.2018				
М 1:2000							ООО "Вола"		

Инд. № подл. | Подп. и дата | Возм. инв. № | Инв. № субл. | Подп. и дата



Линия сводки с листом 10

Линия сводки с листом 12

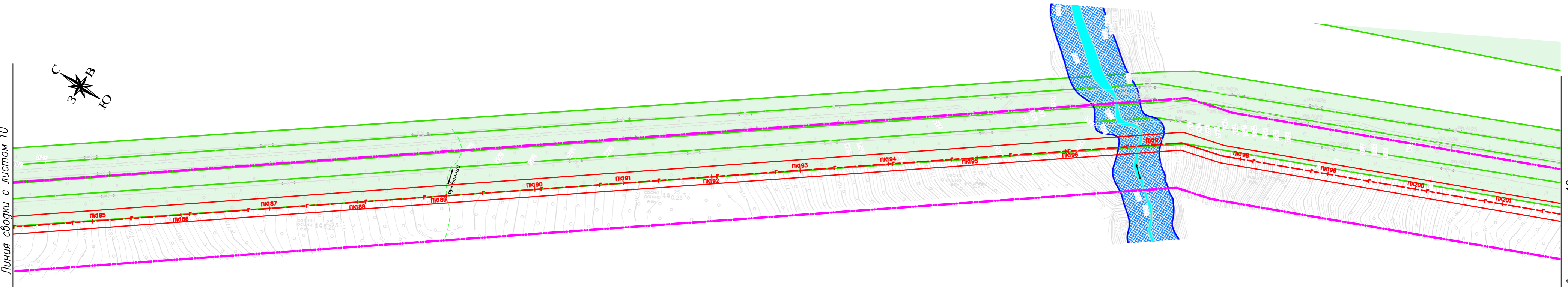
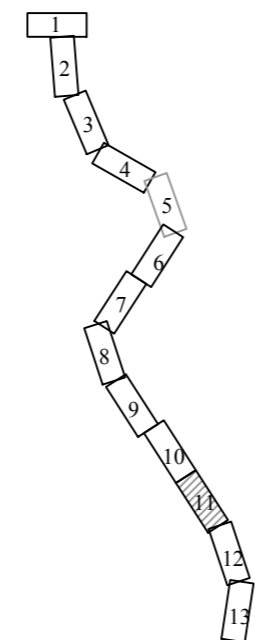







Схема расположения листов





Система координат: Местная
Система высот: Балтийская


Картографическая основа – топографический план ООО «ИПИГАЗ», 2018 г.

Условные обозначения:

-  - границы зон планируемого размещения линейных объектов;
-  - границы охранных зон существующих инженерных сетей и сооружений;
-  - границы водоохранных зон;
-  - границы территории, в отношении которой осуществляется подготовка проекта планировки;
-  - ось проектируемого газопровода.

Изм.	Кол.уч.	Лист	№ док.	Подпись	Дата	Газопровод межпоселковый от ГРС Алдан до н.п. Алдан с отводом до н.п. Ленинский и н.п. Лебединьги Алданского района Республики Саха-Якутия, 23.4 км			
Разработал		Абакумова Е.Н.			12.2018	Проект планировки территории	Стадия	Лист	Листов
Проверил		Гайдукова Л.Н.			12.2018		П	11	13
Схема границ зон с особыми условиями использования территорий						ООО "Вола"			
М 1:2000									

Инв. № подл.	Подп. и дата
Взам. инв. №	Инв. № дубл.
Подп. и дата	Подп. и дата

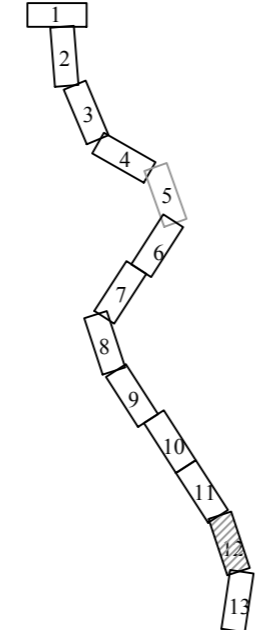







Линия сводки с листом 11

Линия сводки с листом 13

Инв. № подл. / Подп. и дата / Инв. № дубл. / Инв. № / Подп. и дата / Возм. инв. № / Инв. № дубл. / Подп. и дата

Схема расположения листов



- Условные обозначения:
-  - границы зон планируемого размещения линейных объектов;
 -  - границы охранных зон существующих инженерных сетей и сооружений;
 -  - границы водоохранных зон;
 -  - границы территории, в отношении которой осуществляется подготовка проекта планировки;
 -  - ось проектируемого газопровода.

Система координат: Местная
Система высот: Балтийская

Картографическая основа – топографический план ООО «ИПИГАЗ», 2018 г.

						Газопровод межпоселковый от ГРС Алдан до н.п. Алдан с отводом до н.п. Ленинский и н.п. Лебединьги Алданского района Республики Саха-Якутия, 23.4 км			
Изм.	Кол.уч	Лист	№ док	Подпись	Дата	Проект планировки территории	Стадия	Лист	Листов
							П	12	13
						Схема границ зон с особыми условиями использования территорий			
						М 1:2000			
						ООО "Вола"			

Линия сводки с листом 12


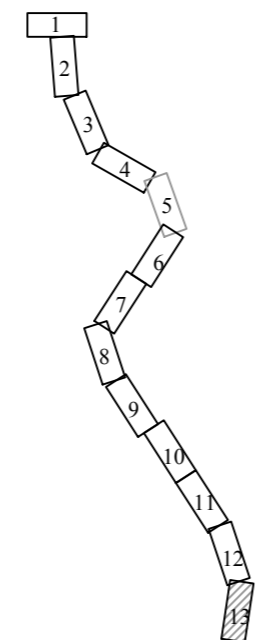







Схема расположения листов



Условные обозначения:

-  - границы зон планируемого размещения линейных объектов;
-  - границы охранных зон существующих инженерных сетей и сооружений;
-  - границы водоохранных зон;
-  - границы территории, в отношении которой осуществляется подготовка проекта планировки;
-  - ось проектируемого газопровода.

Система координат: Местная
Система высот: Балтийская

Картографическая основа – топографический план ООО «ИПИГАЗ», 2018 г.

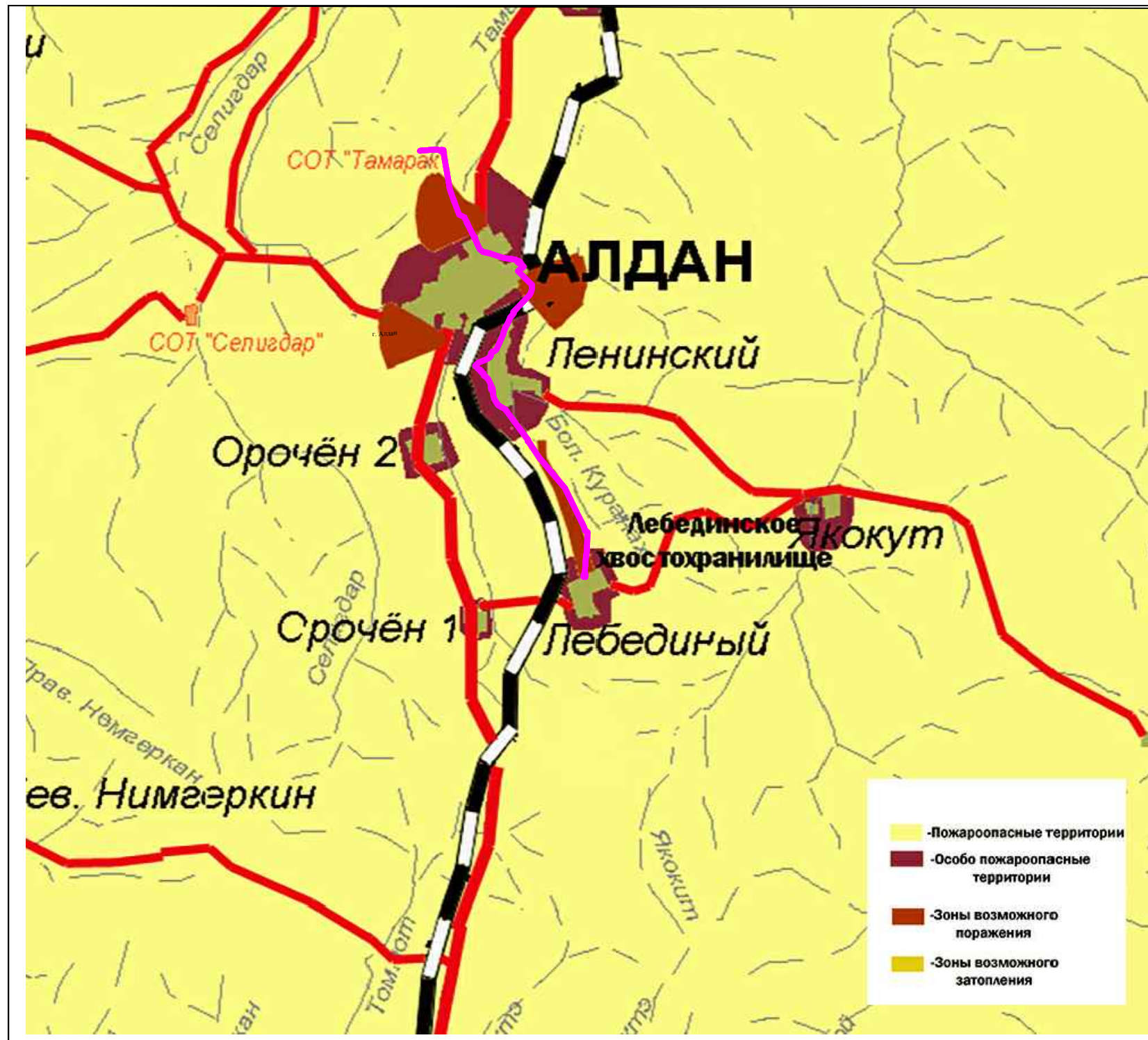
Газопровод межпоселковый от ГРС Алдан до н.п. Алдан с отводом до н.п. Ленинский и н.п. Лебединый Алданского района Республики Саха-Якутия, 23.4 км

Изм.	Кол.уч.	Лист	№ док.	Подпись	Дата	Проект планировки территории	Стадия	Лист	Листов
Разработал		Абакумова Е.Н.			12.2018		Схема границ зон с особыми условиями использования территорий	П	13
Проверил		Гайдукова Л.Н.			12.2018				

М 1:2000

ООО "Вола"

Инв. № подл. / Погр. и дата / Возм. инв. № / Инв. № дубл. / Погр. и дата



— границы зон планируемого размещения линейных объектов.

Система координат: Местная
Система высот: Балтийская

Инв. № подл.	Подп. и дата
Взам. инв. №	Инв. № дубл.
Подп. и дата	Подп. и дата

Газопровод межпоселковый от ГРС Алдан до н.п. Алдан с отводом до н.п. Ленинский и н.п. Лебединый Алданского района Республики Саха-Якутия, 23.4 км								
Изм.	Кол.уч.	Лист	№ док.	Подп.	Дата			
Разработал	Абакумова Е.Н.				12.2018			
Проверил	Гайдукова Л.Н.				12.2018			
ПРОЕКТ ПЛАНИРОВКИ ТЕРРИТОРИИ						Стадия	Лист	Листов
						П	1	1
Схема границ территорий, подверженных риску возникновения чрезвычайных ситуаций природного и техногенного характера						ООО "Волга"		
Масштаб 1:100000								

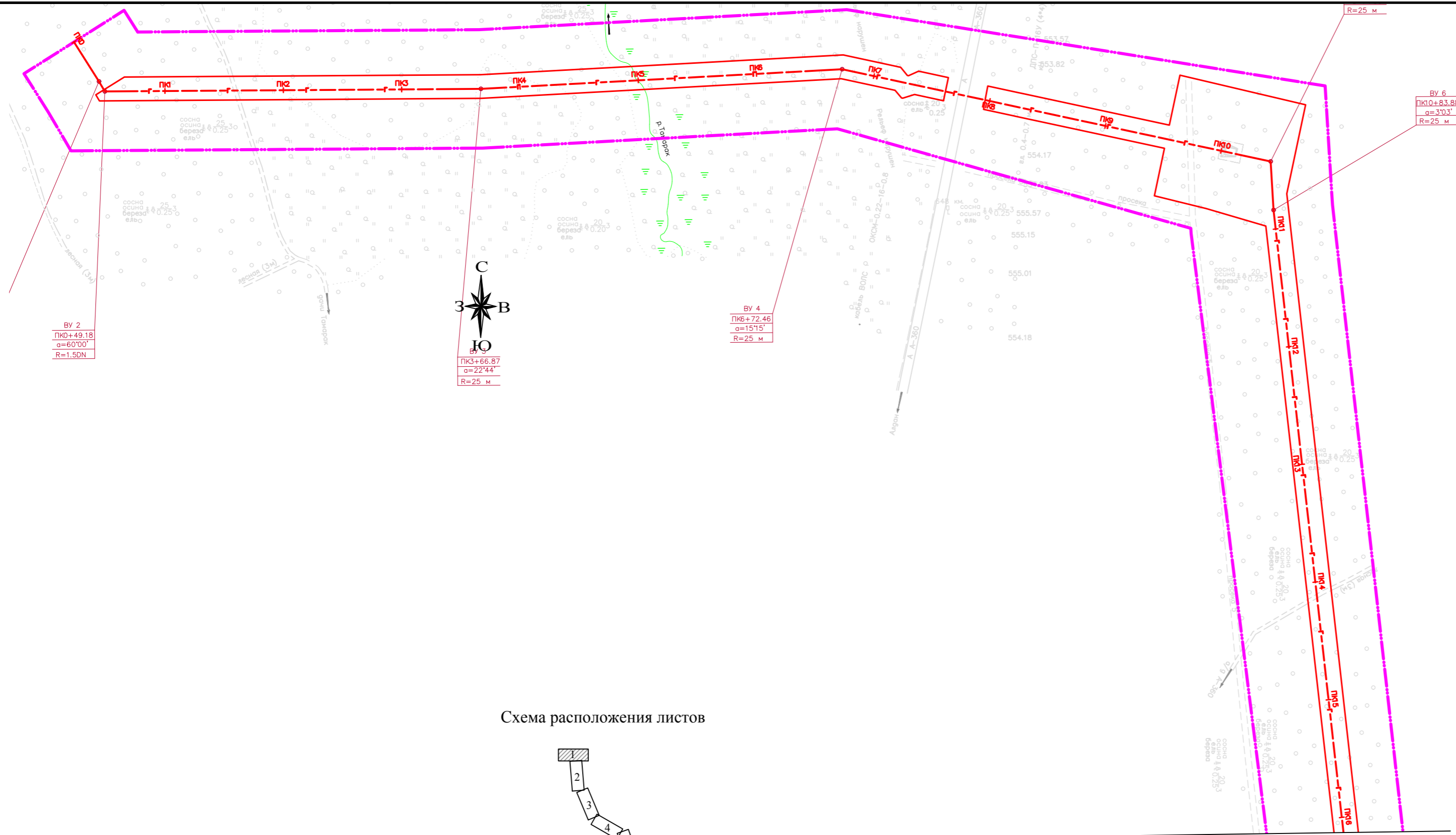
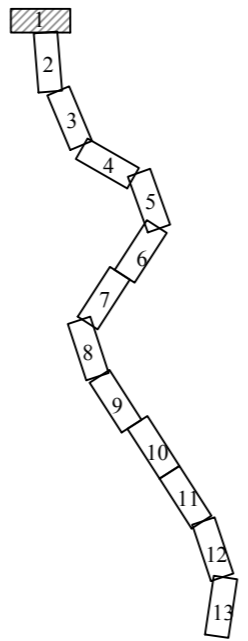


Схема расположения листов



Линия сводки с листом 2

Система координат: Местная
Система высот: Балтийская

Картографическая основа – топографический план ООО «ИПИГАЗ», 2018 г.

- Условные обозначения:
- границы зон планируемого размещения линейных объектов;
 - ВУ71d55°30"
ПК53+17.36 - угол поворота пикета газопровода;
 - границы территории, в отношении которой осуществляется подготовка проекта планировки;
 - номер пикета газопровода;
 - ось проектируемого газопровода.

Изм.	Кол.уч.	Лист	№ док.	Подпись	Дата
Разработал				Абакумова Е.Н.	12.2018
Проверил				Гайдукова Л.Н.	12.2018

Газопровод межпоселковый от ГРС Алдан до н.п. Алдан с отводом до н.п. Ленинский и н.п. Лебединги Алданского района Республики Саха-Якутия, 23.4 км

Проект планировки территории	Стадия	Лист	Листов
	П	1	13

Схема конструктивных и планировочных решений
М 1:2000

ООО "Вола"

Инв. № подл.	Инв. № дубл.	Взам. инв. №	Подп. и дата

Линия сводки с листом 1

Линия сводки с листом 3



ВУ 7
ПК27+07.36
 $\alpha=10^{\circ}56'$
R=25 м

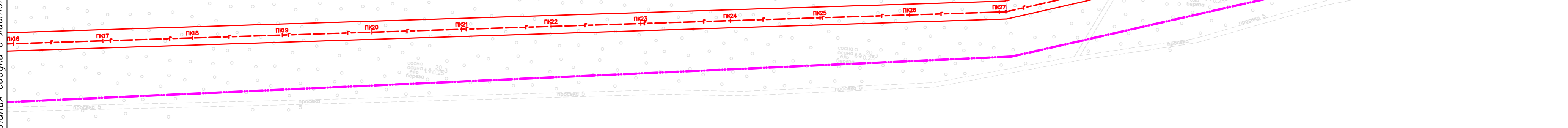
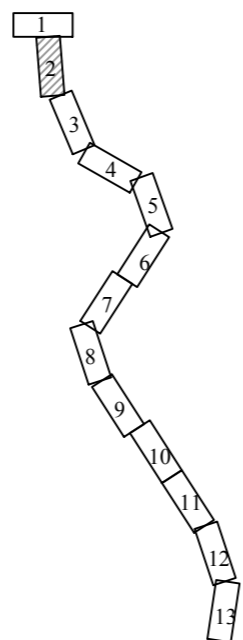

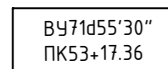





Схема расположения листов



Условные обозначения:

-  - границы зон планируемого размещения линейных объектов;
-  - угол поворота пикета газопровода;
-  - границы территории, в отношении которой осуществляется подготовка проекта планировки;
-  - номер пикета газопровода;
-  - ось проектируемого газопровода.

Система координат: Местная
Система высот: Балтийская

Картографическая основа – топографический план ООО «ИПИГАЗ», 2018 г.

Газопровод межпоселковый от ГРС Алдан до н.п. Алдан с отводом до н.п. Ленинский и н.п. Лебединги Алданского района Республики Саха-Якутия, 23.4 км

Изм.	Кол.уч.	Лист	№ док.	Подпись	Дата	Проект планировки территории	Стадия	Лист	Листов
Разработал				Абакумова Е.Н.	12.2018		II	2	13
Проверил				Гайдукова Л.Н.	12.2018				
Схема конструктивных и планировочных решений М 1:2000							ООО "Вола"		

Инд. № подл. | Подг. и дата | Инв. № дубл. | Инв. № губл. | Подг. и дата

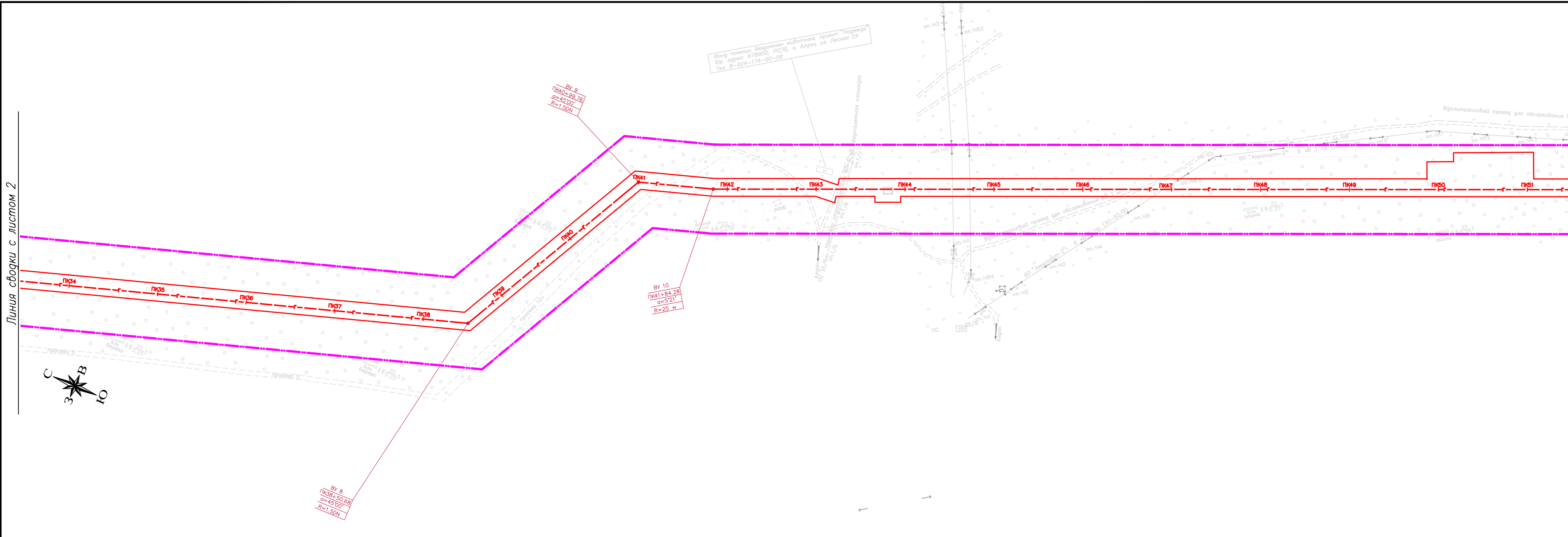
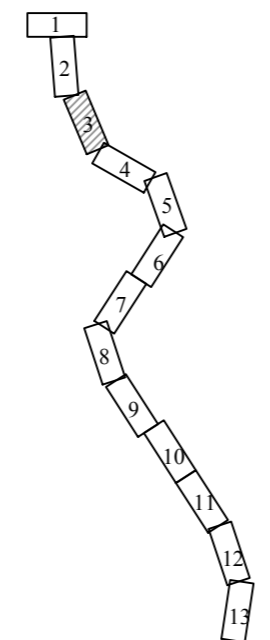


Схема расположения листов



Условные обозначения:

- границы зон планируемого размещения линейных объектов;
- ВУ71d55'30" ПК53+17.36 - угол поворота пикета газопровода;
- границы территории, в отношении которой осуществляется подготовка проекта планировки;
- ПК3 - номер пикета газопровода;
- ось проектируемого газопровода.

Система координат: Местная
Система высот: Балтийская

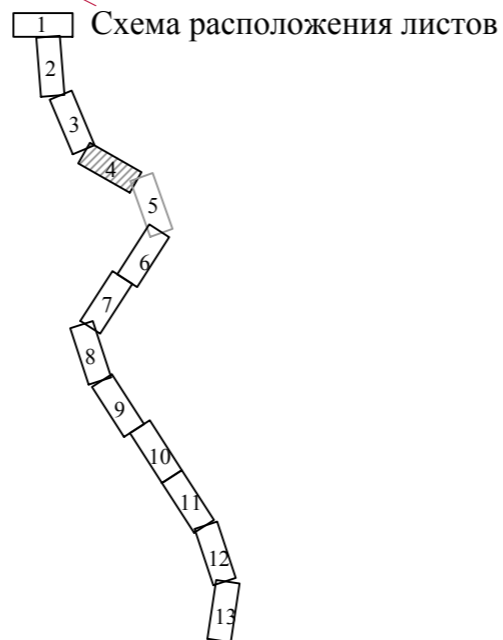

Картографическая основа – топографический план ООО «ИПИГАЗ», 2018 г.

Газопровод межпоселковый от ГРС Алдан до н.п. Алдан с отводом до н.п. Ленинский и н.п. Лебединги Алданского района Республики Саха-Якутия, 23.4 км

Изм.	Кол.уч.	Лист	№ док.	Подпись	Дата	Проект планировки территории	Стадия	Лист	Листов
Разработал				Абакумова Е.Н.	12.2018		Проект планировки территории	П	3
Проверил				Гайдукова Л.Н.	12.2018				
Схема конструктивных и планировочных решений М 1:2000							ООО "Вола"		

Инв. № подл.	Инв. № дубл.	Взам. инв. №	Подп. и дата

Инв. № подл. / Погр. и дата
 Возм. инв. № / Инв. № субл.
 Погр. и дата

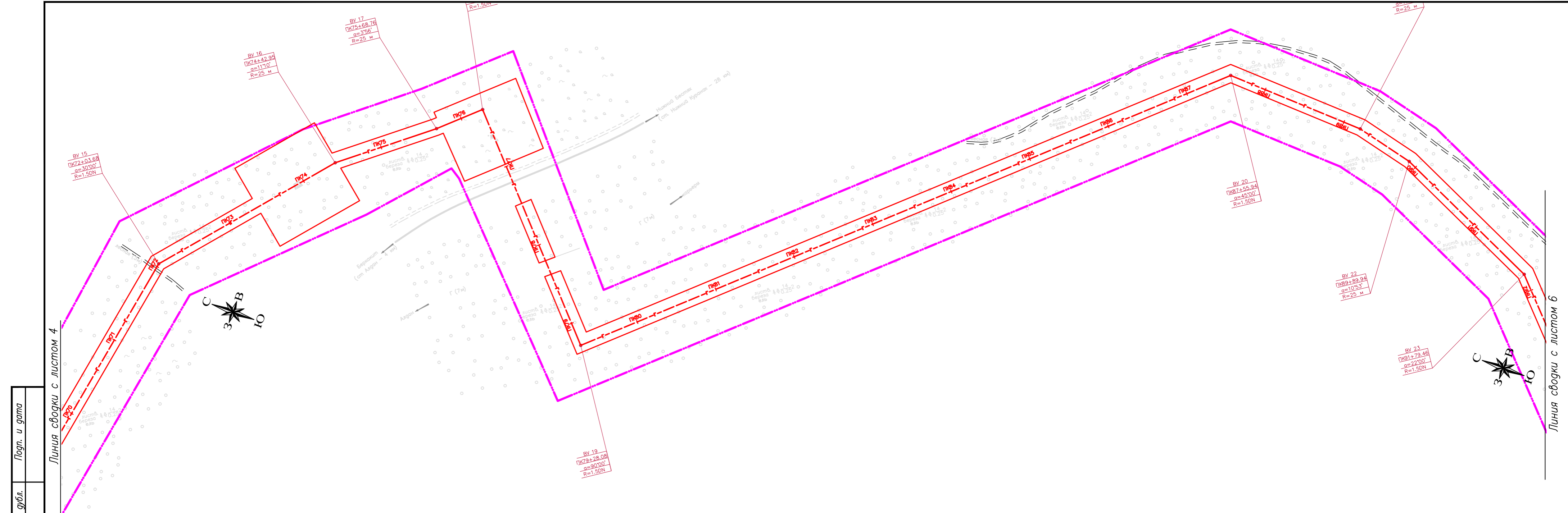


- Условные обозначения:
- границы зон планируемого размещения линейных объектов;
 - угол поворота пикета газопровода;
 - границы территории, в отношении которой осуществляется подготовка проекта планировки;
 - номер пикета газопровода;
 - ось проектируемого газопровода.

Система координат: Местная
 Система высот: Балтийская

Картографическая основа – топографический план ООО «ИПИГАЗ», 2018 г.

Изм.	Кол.уч.	Лист	№ док.	Подпись	Дата	Газопровод межпоселковый от ГРС Алдан до н.п. Алдан с отводом до н.п. Ленинский и н.п. Лебединги Алданского района Республики Саха-Якутия, 23.4 км			
Разработал				Абакумова Е.Н.	12.2018	Проект планировки территории	Стадия	Лист	Листов
Проверил				Гайдукова Л.Н.	12.2018		П	4	13
Схема конструктивных и планировочных решений М 1:2000							ООО "Вола"		

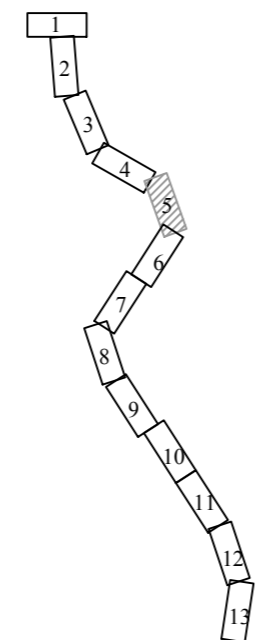


Линия сводки с листом 4

Линия сводки с листом 6



Схема расположения листов



Условные обозначения:

- границы зон планируемого размещения линейных объектов;
- ВУ71д55'30" ПК53+17.36 - угол поворота пикета газопровода;
- границы территории, в отношении которой осуществляется подготовка проекта планировки;
- номер пикета газопровода;
- ось проектируемого газопровода.

Система координат: Местная
Система высот: Балтийская

Картографическая основа – топографический план ООО «ИПИГАЗ», 2018 г.

Газопровод межпоселковый от ГРС Алдан до н.п. Алдан с отводом до н.п. Ленинский и н.п. Лебединги Алданского района Республики Саха-Якутия, 23.4 км

Изм.	Кол.уч.	Лист	№ док.	Подпись	Дата	Проект планировки территории	Стадия	Лист	Листов
							Проект планировки территории	П	5
<p>Схема конструктивных и планировочных решений М 1:2000</p>								<p>ООО "Вола"</p>	

Инт. № подл.
Лист № подл.
Взам. инв. №
Инв. № инв.
Подп. и дата

Линия сводки с листом 5

Линия сводки с листом 7

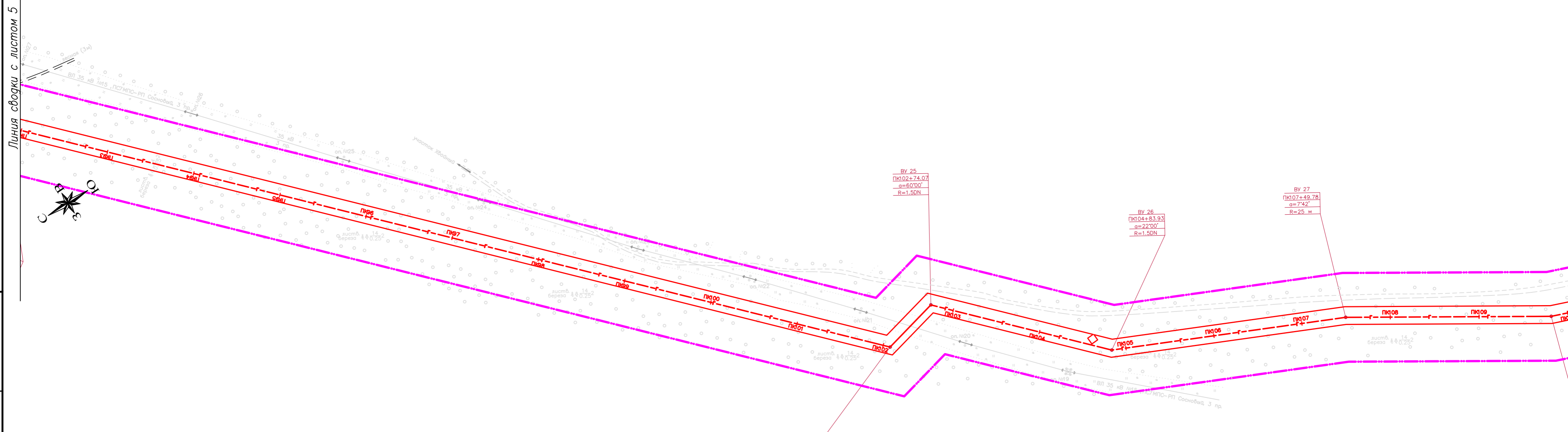
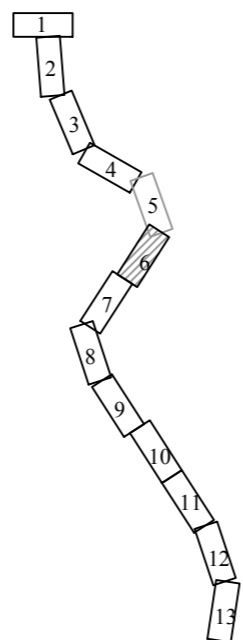

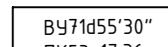





Схема расположения листов



Условные обозначения:

-  - границы зон планируемого размещения линейных объектов;
-  ВУ71д55'30" ПК53+17.36 - угол поворота пикета газопровода;
-  - границы территории, в отношении которой осуществляется подготовка проекта планировки;
-  - номер пикета газопровода;
-  - ось проектируемого газопровода.

Система координат: Местная
Система высот: Балтийская

Картографическая основа – топографический план ООО «ИПИГАЗ», 2018 г.

Газопровод межпоселковый от ГРС Алдан до н.п. Алдан с отводом до н.п. Ленинский и н.п. Лебединги Алданского района Республики Саха-Якутия, 23.4 км

Изм.	Кол.уч.	Лист	№ док.	Подпись	Дата	Проект планировки территории	Стадия	Лист	Листов
							Проект планировки территории	П	6
Разработал		Абакумова Е.Н.			12.2018	Схема конструктивных и планировочных решений М 1:2000		ООО "Вола"	
Проверил		Гайдукова Л.Н.			12.2018				

Ивл. № подл. / Подр. и дата / Взам. инв. № / Инв. № дубл. / Подр. и дата

Линия сводки с листом 6

Линия сводки с листом 8

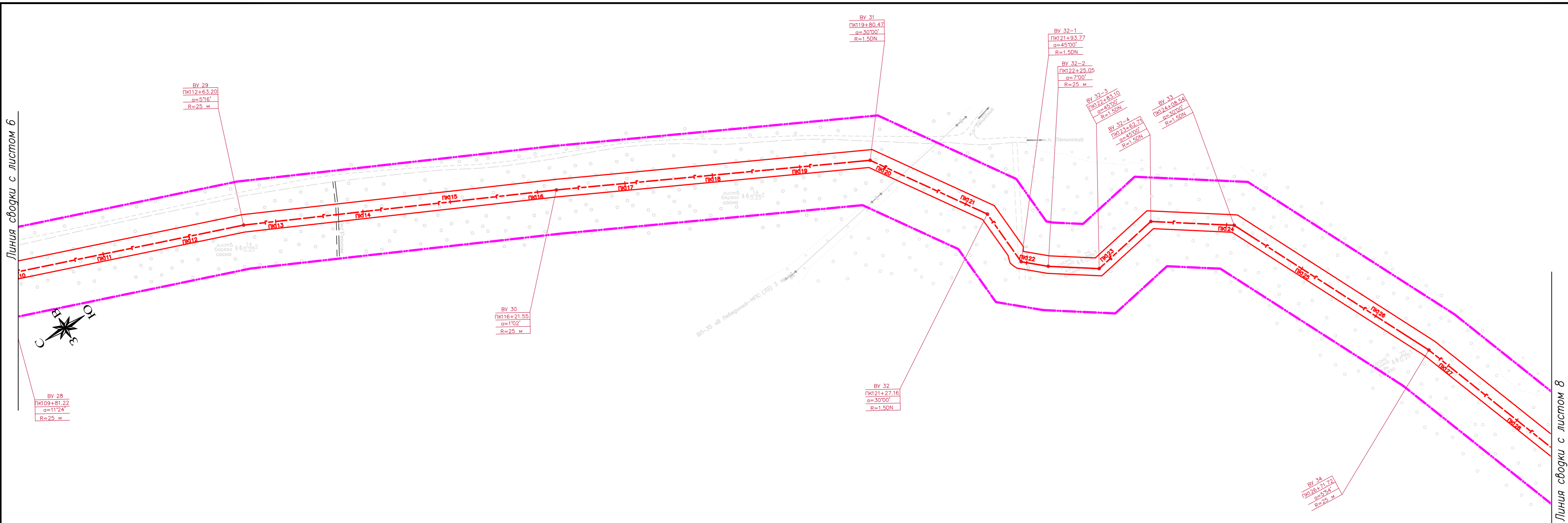
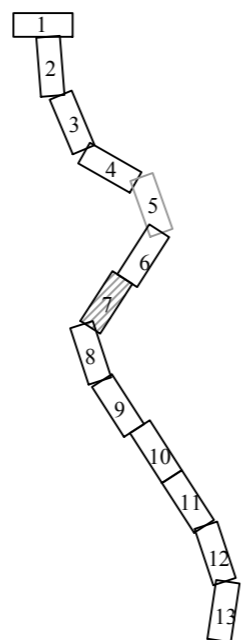


Схема расположения листов



Условные обозначения:

- границы зон планируемого размещения линейных объектов;
- ВУ71d55'30" ПК53+17.36 - угол поворота пикета газопровода;
- границы территории, в отношении которой осуществляется подготовка проекта планировки;
- номер пикета газопровода;
- ось проектируемого газопровода.

Система координат: Местная
Система высот: Балтийская

Картографическая основа – топографический план ООО «ИПИГАЗ», 2018 г.

Газопровод межпоселковый от ГРС Алдан до н.п. Алдан с отводом до н.п. Ленинский и н.п. Лебединый Алданского района Республики Саха-Якутия, 23.4 км

Изм.	Кол.уч.	Лист	№ док.	Подпись	Дата	Проект планировки территории	Стадия	Лист	Листов
							Проект планировки территории	П	7
Схема конструктивных и планировочных решений М 1:2000								ООО "Вола"	

Инв. № подл. / Погр. и дата / Инв. № дубл. / Погр. и дата / Возм. инв. № / Инв. № дубл. / Погр. и дата

Линия сводки с листом 7

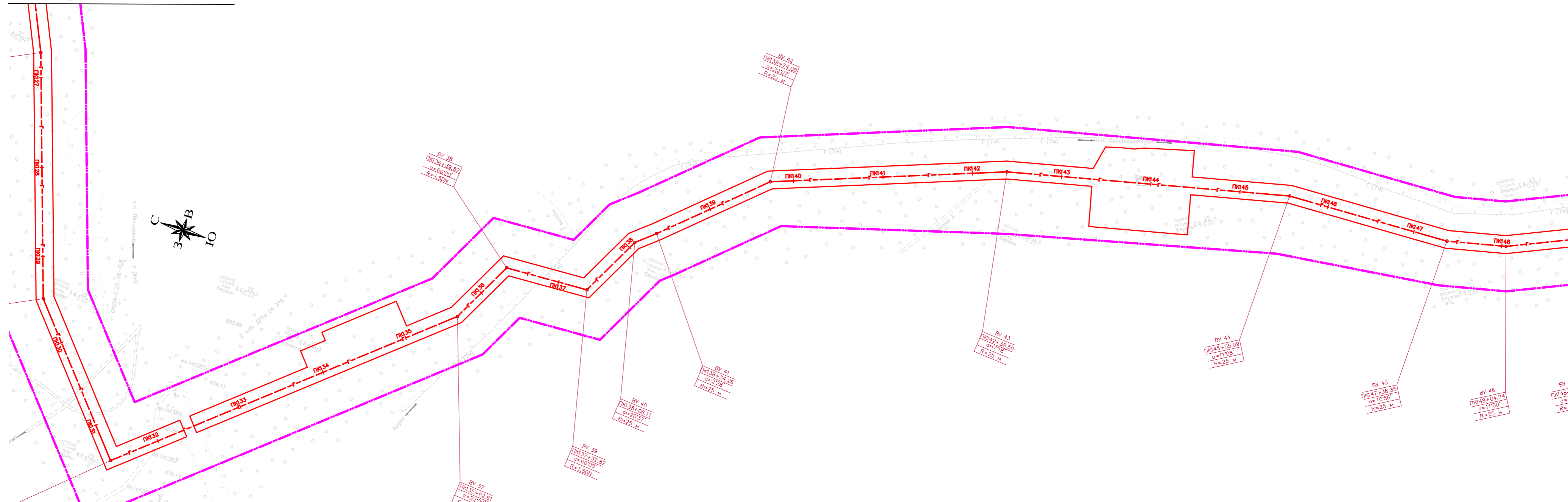
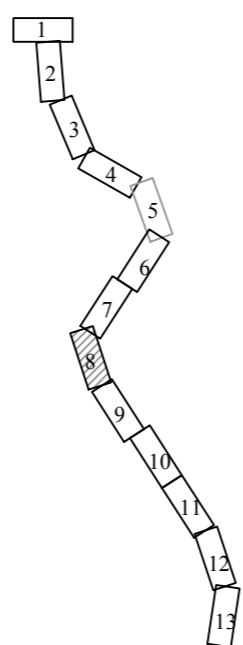


Схема расположения листов



Условные обозначения:

- границы зон планируемого размещения линейных объектов;
- ВУ71д55'30" ПК53+17.36 - угол поворота пикета газопровода;
- границы территории, в отношении которой осуществляется подготовка проекта планировки;
- ПК3 - номер пикета газопровода;
- ось проектируемого газопровода.

Система координат: Местная
Система высот: Балтийская

Картографическая основа – топографический план 000 «ИПИГАЗ», 2018 г.

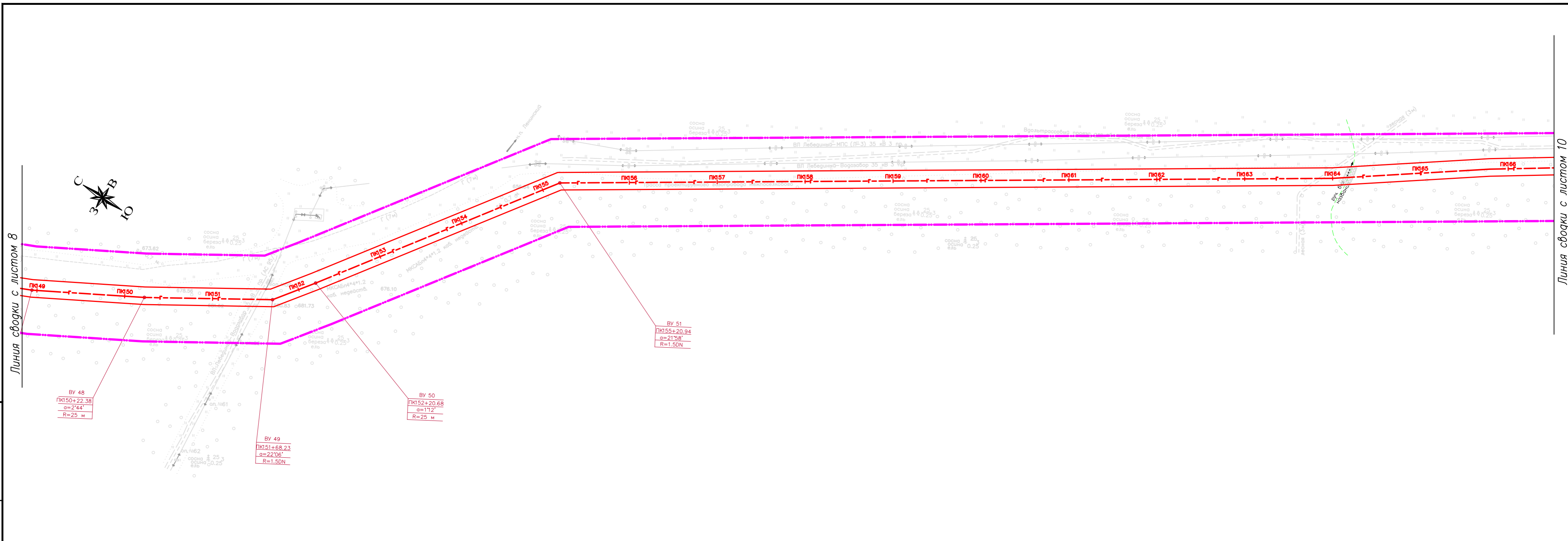
Газопровод межпоселковый от ГРС Алдан до н.п. Алдан с отводом до н.п. Ленинский и н.п. Лебединги Алданского района Республики Саха-Якутия, 23.4 км

Изм.	Кол.уч.	Лист	№ док.	Подпись	Дата	Проект планировки территории	Стадия	Лист	Листов
Разработал		Абакумова Е.Н.			12.2018		II	П	8
Проверил		Гайдукова Л.Н.			12.2018				
Схема конструктивных и планировочных решений М 1:2000							000 "Вола"		

Инв. № подл. / Погр. и дата / Инв. № дубл. / Погр. и дата / Возм. инв. № / Погр. и дата

Линия сводки с листом 9

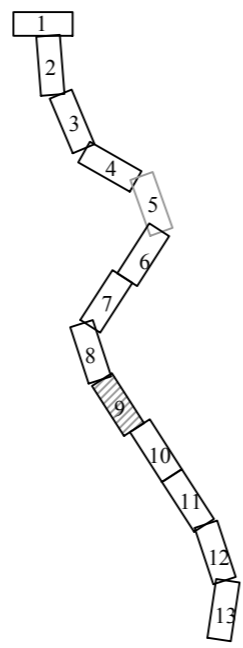
Инв. № подл. / Погр. и дата / Инв. № дубл. / Погр. и дата / Возм. инв. № / Погр. и дата



Линия сводки с листом 8

Линия сводки с листом 10

Схема расположения листов



Условные обозначения:

- границы зон планируемого размещения линейных объектов;
- ВУ71d55'30" ПК53+17.36 - угол поворота пикета газопровода;
- границы территории, в отношении которой осуществляется подготовка проекта планировки;
- ПК3 - номер пикета газопровода;
- ось проектируемого газопровода.

Система координат: Местная
Система высот: Балтийская

Картографическая основа – топографический план ООО «ИПИГАЗ», 2018 г.

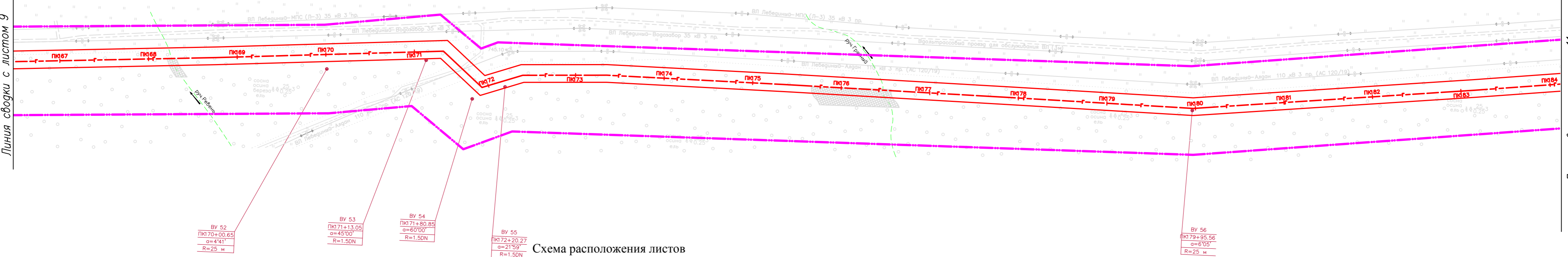
Газопровод межпоселковый от ГРС Алдан до н.п. Алдан с отводом до н.п. Ленинский и н.п. Лебединый Алданского района Республики Саха-Якутия, 23.4 км						Стация	Лист	Листов
Изм.	Кол.уч	Лист	№ док	Подпись	Дата	II	9	13
Разработал	Абакумова Е.Н.				12.2018	000 "Вола"		
Проверил	Гайдукова Л.Н.				12.2018			
Проект планировки территории						000 "Вола"		
Схема конструктивных и планировочных решений						000 "Вола"		
М 1:2000								

Инв. № подл. / Погр. и дата / Инв. № дубл. / Погр. и дата / Возм. инв. № / Погр. и дата



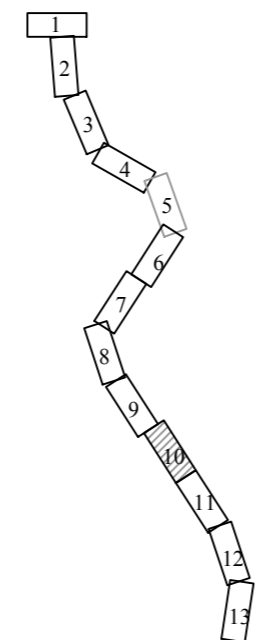
Линия сводки с листом 9

Линия сводки с листом 11



- ВУ 52
ПК170+00.65
α=4°41'
R=25 м
- ВУ 53
ПК171+13.05
α=45°00'
R=1.50N
- ВУ 54
ПК171+80.88
α=60°00'
R=1.50N
- ВУ 55
ПК172+20.27
α=21°59'
R=1.50N
- ВУ 56
ПК179+95.56
α=6°05'
R=25 м

Схема расположения листов



- Условные обозначения:
- границы зон планируемого размещения линейных объектов;
 - ВУ71d55°30"
ПК53+17.36 - угол поворота пикета газопровода;
 - границы территории, в отношении которой осуществляется подготовка проекта планировки;
 - ПК3 - номер пикета газопровода;
 - ось проектируемого газопровода.

Система координат: Местная
Система высот: Балтийская

Картографическая основа – топографический план ООО «ИПИГАЗ», 2018 г.

Газопровод межпоселковый от ГРС Алдан до н.п. Алдан с отводом до н.п. Ленинский и н.п. Лебединый Алданского района Республики Саха-Якутия, 23.4 км								
Изм.	Кол.уч.	Лист	№ док.	Подпись	Дата			
Разработал	Абакумова Е.Н.				12.2018			
Проверил	Гайдукова Л.Н.				12.2018			
Проект планировки территории						Стадия	Лист	Листов
						П	10	13
Схема конструктивных и планировочных решений М 1:2000						ООО "Вола"		



Линия сводки с листом 10

Линия сводки с листом 12

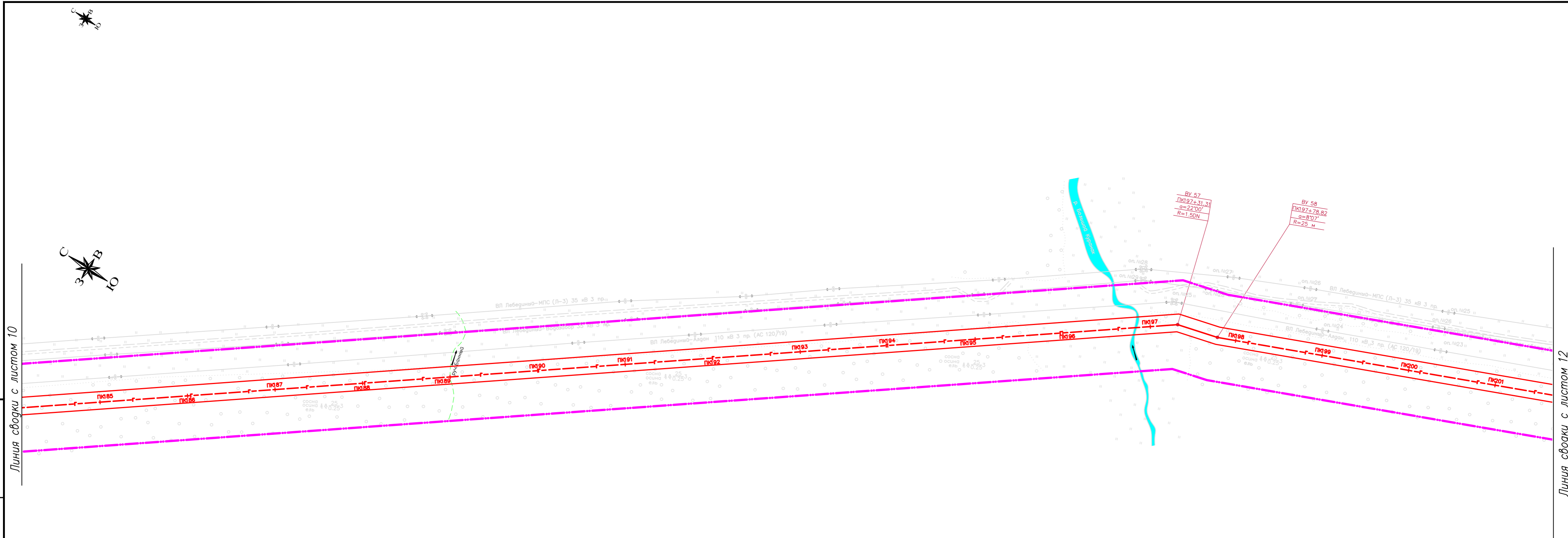
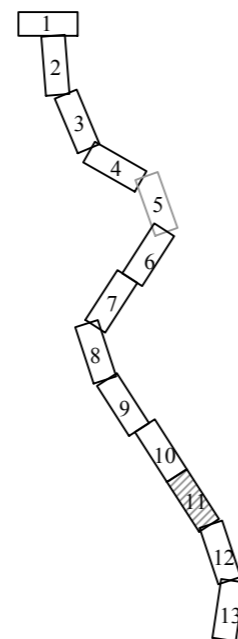


Схема расположения листов



Условные обозначения:

- границы зон планируемого размещения линейных объектов;
- ВУ71d55'30" ПК53+17.36 - угол поворота пикета газопровода;
- границы территории, в отношении которой осуществляется подготовка проекта планировки;
- номер пикета газопровода;
- ось проектируемого газопровода.

Система координат: Местная
Система высот: Балтийская

Картографическая основа – топографический план ООО «ИПИГАЗ», 2018 г.

Газопровод межпоселковый от ГРС Алдан до н.п. Алдан с отводом до н.п. Ленинский и н.п. Лебединый Алданского района Республики Саха-Якутия, 23.4 км

Изм.	Кол.уч.	Лист	№ док.	Подпись	Дата	Проект планировки территории	Стадия	Лист	Листов
Разработал				Абакумова Е.Н.	12.2018		Схема конструктивных и планировочных решений М 1:2000	П	11
Проверил				Гайдукова Л.Н.	12.2018				

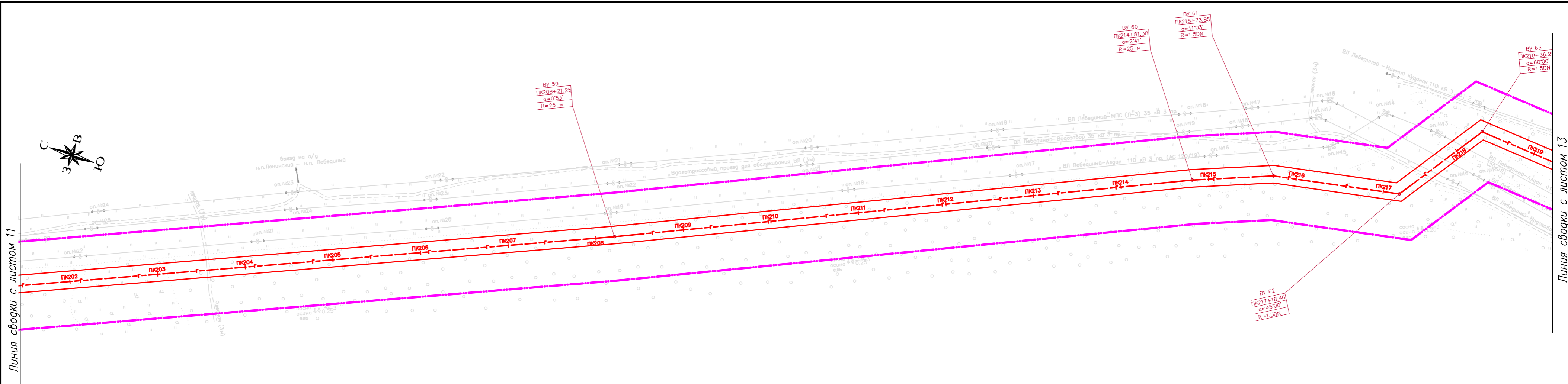
Подп. и дата

Инв. № дубл.

Взам. инв. №

Подп. и дата

Инв. № подл.

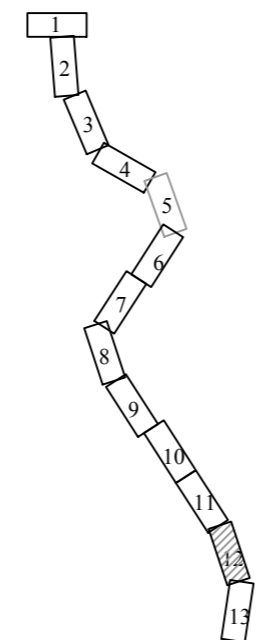


Линия сводки с листом 11

Линия сводки с листом 13

Инв. № подл. / Погр. и дата / Инв. № дубл. / Погр. и дата / Возм. инв. № / Инв. № дубл. / Погр. и дата

Схема расположения листов



- Условные обозначения:
- границы зон планируемого размещения линейных объектов;
 - угол поворота пикета газопровода;
 - границы территории, в отношении которой осуществляется подготовка проекта планировки;
 - номер пикета газопровода;
 - ось проектируемого газопровода.

Система координат: Местная
Система высот: Балтийская

Картографическая основа – топографический план 000 «ИПИГАЗ», 2018 г.

Изм.	Кол.уч.	Лист	№ док.	Подпись	Дата	Газопровод межпоселковый от ГРС Алдан до н.п. Алдан с отводом до н.п. Ленинский и н.п. Лебединый Алданского района Республики Саха-Якутия, 23.4 км			
Разработал		Абакумова Е.Н.			12.2018	Проект планировки территории	Стадия	Лист	Листов
Проверил		Гайдукова Л.Н.			12.2018		П	12	13
Схема конструктивных и планировочных решений М 1:2000							000 "Вола"		

Инв. № подл. / Погр. и дата / Инв. № дубл. / Погр. и дата / Возм. инв. № / Погр. и дата

Линия свода с листом 12

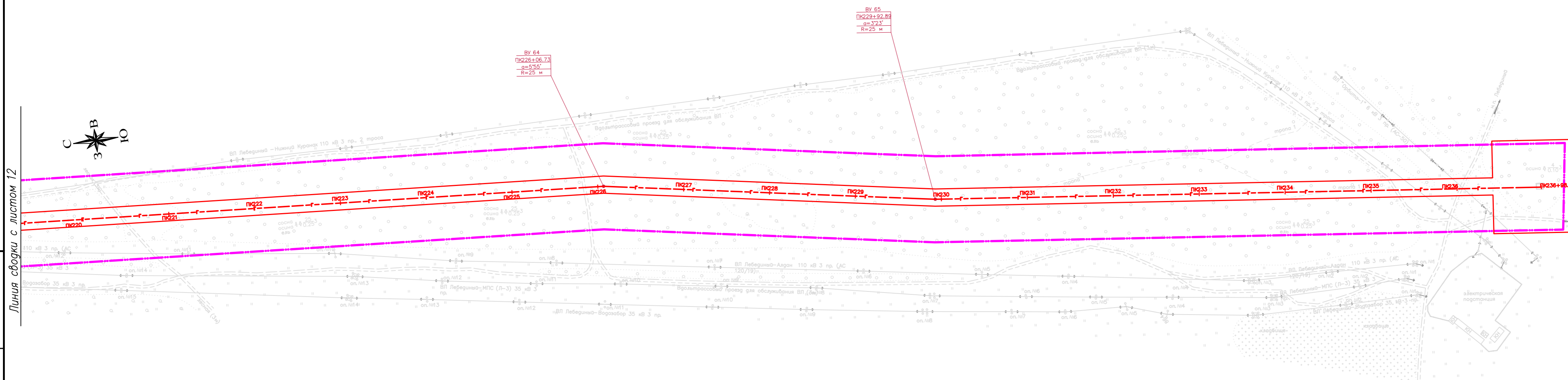
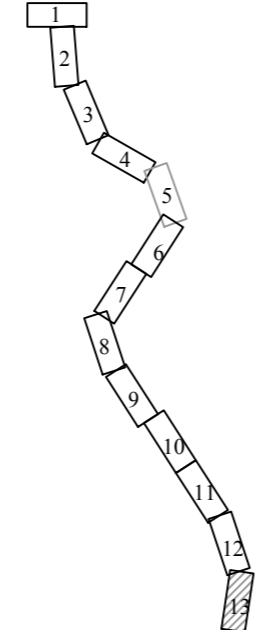


Схема расположения листов



- Условные обозначения:**
- границы зон планируемого размещения линейных объектов;
 - угол поворота пикета газопровода;
 - границы территории, в отношении которой осуществляется подготовка проекта планировки;
 - номер пикета газопровода;
 - ось проектируемого газопровода.

Система координат: Местная
Система высот: Балтийская

Картографическая основа – топографический план ООО «ИПИГАЗ», 2018 г.

						Газопровод межпоселковый от ГРС Алдан до н.п. Алдан с отводом до н.п. Ленинский и н.п. Лебединый Алданского района Республики Саха-Якутия, 23.4 км			
Изм.	Кол.уч.	Лист	№ док.	Подпись	Дата	Проект планировки территории	Стадия	Лист	Листов
							П	13	13
						Схема конструктивных и планировочных решений М 1:2000			
						ООО "Вола"			